

Over grenzen

**Aanpassing van wijk- en buurtindeling, -
namen en –nummers**

gemeente Amersfoort

**achtergronden, motieven en uitwerking van
gemaakte keuzes**

Bijlagerapport

Inhoud

1. Organisatie van het project	3
2. Huidige situatie	4
3. Gebruik, wensen en ervaren knelpunten	12
4. Uitgangspunten voor aanpassing gebiedsgrenzen.....	16
5. Voorstellen voor aanpassing gebiedsgrenzen en –namen.....	18
6. Oude en nieuwe wijk- en buurtnamen en –nummers	34

1. Organisatie van het project

Tabel 1. proces

	Actie:	Door:	afgerond
1	Bepalen van uitgangspunten/ opstellen opdrachtformulier	O&S	maart 2019
2	Inventarisatie binnen de organisatie en instanties van huidige gebruik, wensen en problemen die men verwacht bij de wijziging	O&S/PG	april-dec. 2019
3	Inventariseren uitgangspunten bij CBS voor wijk/buurtindeling	O&S	mei 2019
4	Uitwerken wensen in lijst van voorstellen	O&S/Geo	sep '19-mrt '20
5	Bespreken van wensen, knelpunten en voorstellen in een gemeentebrede projectgroep	PG	sep '19-mrt '20
6	Voorstel uitwerken, kaarten maken	O&S/Geo	jan-mrt '20
7	Presentatie Coffeconnect	O&S	dec. '20
8	Voorstellen voorleggen aan straatnamencommissie	Geo	feb 2020
9	Collegebesluit en geheim bericht aan de raad	O&S	juni 2020
10	Impactanalyse voor conversie	IG/Centric	jul '20-jan '21
11	Aanpassen voorstellen en uitwerking opdracht	IG	jan-feb 2021
12	Communicatieplan opstellen en voorstellen breed bekend maken in en buiten de organisatie incl. kaarten	O&S/Com	mrt-mei 2021
13	Definitieve aanpassing doorgeven aan CBS (incl. shapefiles)	Geo/O&S	mrt 2021
14	Collegebesluit aanpassen en uitbrengen	O&S	mrt 2021
15	Testen en aanpassen nummering in applicaties (BAG etc.)	IG	apr-juli 2021
16	Aanpassen statistieken op statline	CBS	vanaf aug. 2021
17	Aanpassingen doorvoeren in AiC, zo mogelijk met terugwerkende kracht, deels ook voor Stadspeiling	O&S	juli-sep 2021

PG Projectgroep, bestaande uit medewerkers van Geo-informatie, Leefomgeving, Samen Leven, Projecten en Programma's en Stad en Ontwikkeling. De projectgroep heeft vooral geïnventariseerd wat de huidige indelingen zijn, welke wensen er zijn om grenzen en namen van wijken en buurten aan te passen en op welke problemen dit stuit.

IG Implementatiegroep, bestaande uit applicatiebeheerders en een projectleider vanuit P&P die ervoor zorgt dat het proces van de omnummering naar de nieuwe indeling soepel verloopt in de gemeentelijke applicaties.

2. Huidige situatie

2.1 Inleiding

Amersfoort kent een officiële indeling in wijken en buurten (incl. namen en grenzen), die door het college is bekrachtigd en ook door het CBS wordt gebruikt.

Daarnaast worden er afwijkende gebiedsindelingen gebruikt door o.a. de wijkteams, gebiedsmanagers, wijkverkeerskundigen en team Economie (de werklocaties). Ook wordt soms gebruik gemaakt van een indeling in stadsdelen (met o.a. Stadshart) of werktitels (zoals Langs Eem en Spoor).

Op www.Amersfoortincijfers.nl onderscheiden we vijf indelingen: naast Amersfoort kennen we stadsdelen, wijkbeheergebieden (op de site spreken we van 'wijkcombinatie'), wijken en buurten. Daarnaast onderscheiden we nog werklocaties en woonplaatsen.

2.2 Wijken en buurten

Amersfoort telt 31 wijken en elke wijk bestaat weer uit een aantal (2 tot 9) buurten: in totaal 147.

De indeling in wijken en buurten is hiërarchisch: elke wijk bestaat uit een aantal buurten. Geen enkele buurt is verspreid over meerdere wijken.

De indeling is functioneel: we onderscheiden typische 'woonwijken', 'bedrijventerreinen' (Isselt) en landelijke gebieden (zoals 'Hoogland-west'). Bosgebied is zo'n restgebied dat overwegend bestaat uit bos en het NS-emplacement (inclusief Wagenwerkplaats). En ook de wijk Valleipoort is een aaneengesloten gebied dat tentakels heeft naar o.a. buurten De Brand, Podium en Nijkerkerstraat. Doordat functies van een gebied veranderen ontstaat soms de wens om wijk (en –buurt)grenzen aan te passen.

2.3 Wijkbeheergebieden en wijkteamindeling

Een aantal jaren geleden is – vooral op verzoek van gebiedsmanagers – een indeling gemaakt van 'wijkbeheergebieden'. Het gaat hier om een indeling die soms samenvalt met de wijk (bijv. Kattenbroek), maar meestal een combinatie van twee of soms meer wijken is.

Daarnaast is enkele jaren geleden een indeling gemaakt t.b.v. de wijkteams.

Amersfoort telt 12 of 13 wijkbeheergebieden¹ en 9 wijkteamgebieden.

De gebiedsmanagers hebben vervolgens hun werk meer georganiseerd volgens deze wijkteamindeling. De wijkbeheerindeling wordt bijvoorbeeld nog wel gebruikt voor het bepalen van de buurtbudgetten. Toch is de indeling naar wijkbeheergebieden minder relevant geworden.

De 9 wijkteams komen grotendeels overeen met de wijkbeheergebieden of een samenvoeging van 2 wijkbeheergebieden.

De indeling naar wijken, wijkcombinaties (wijkbeheergebieden) en wijkteamgebieden is weergegeven in tabel 2.

¹ De wijkbeheergebieden vallen samen met de gebieden waarover gebiedsmanagers supervisie hebben. Vermeer-, Leusder- en Bergkwartier (VBL) gelden officieel als een wijkbeheergebied. In Amersfoortincijfers.nl is een onderscheid gemaakt tussen Vermeer- en Leusderkwartier enerzijds en Bergkwartier/Bosgebied anderzijds.

Tabel 2. Indeling Amersfoort in wijken, wijkbeheergebieden en wijkteams

nr.	wijk (31)	wijkbeheergebieden (13)	wijkteams (9)
1	Stadskern	1 Stadskern/Zonnehof	1 Koppel/Kruiskamp +
2	Zonnehof		Stadskern/Zonnehof
3	Soesterkwartier	2 Soesterkwartier (+ Isselt)	2 Soesterkwartier + Isselt (+
4	Isselt		Eemkwartier)
5	Bosgebied		
6	De Koppel	3 Koppel/Kruiskamp	1 Koppel/Kruiskamp +
7	De Kruiskamp		Stadskern/Zonnehof
8	Schothorst-Zuid	4 Schothorst	3 Schothorst + Zielhorst
9	Schothorst-Noord		+Stadspark, De Brand, De Hoef
10	Liendert	5 Liendert/Rustenburg	4 Liendert/Rustenburg
11	Rustenburg		+ De Wieken
12	Stoutenburg-Noord		5 Schuilenburg/Randenbroek +
13	Schuilenburg	6 Schuilenburg/Randenbroek	Stoutenburg-Noord en deel
14	Randenbroek		van Valleipoort (Vinkenhoef)
15	Vermeerkwartier	7 Vermeer- + Leusderkwartier	
16	Leusderkwartier		
17	De Berg-Zuid	8 Bergkwartier	6 Vermeer- + Leusderkwartier
18	De Berg-Noord	incl. Bosgebied	incl. Bergkwartier en Bosgebied
19	Hoogland	9 Hoogland	7 Hoogland + Kattenbroek
20	Zielhorst	10 Zielhorst	3
21	Kattenbroek	11 Kattenbroek	7
22	Calveen		8
23	Park Schothorst		3
24	Nieuwland	12 Nieuwland	8 Nieuwland+ Calveen
			+buitengebied-west
25	Valleipoort		9
26	Hooglanderveen		
27	Buitengebied-West		9
28	Vathorst-De Velden	13 Vathorst/Hooglanderveen	9 Vathorst/Hooglanderveen
29	Vathorst-Centrum		incl. deel van Valleipoort
30	Vathorst-De Bron		
31	Vathorst-De Laak		

Verschillen wijkbeheergebieden en wijkteams

* wijkbeheerteams en wijkteams vallen (vrijwel) samen:

- Liendert/Rustenburg
- Randenbroek/Schuilenburg
- Vathorst/Hooglanderveen

* 2 wijkbeheerteams vormen min of meer samen een wijkteam:

- Schothorst + Zielhorst
- Stadskern/Zonnehof + Koppel/Kruiskamp
- Hoogland + Kattenbroek
- Berg/Bosgebied + Vermeer/Leusderkwartier

* verschillen tussen wijken/wijkbeheergebieden en wijkteamgebieden:

- Wagenwerkplaats (buurt 503) hoort officieel nog bij Bosgebied. Maar is bij wijkteam Soesterkwartier/Isselt gevoegd.
- Hoogland-west vormt onderdeel van wijkteam Nieuwland, maar maakt voor gebiedsmanagers onderdeel uit van Hoogland.

Voor de indeling in wijkteams zijn de werklocaties toebedeeld aan aangrenzende (woon)wijken. Wijk Valleipoort is onderverdeeld naar de buurt Vinkenhoef (buurt 2503) dat deel uitmaakt van wijkteam Randenbroek/Schuilenburg, buurt De Wieken (2502) dat hoort bij wijkteam Liendert/Rustenburg, De Brand en De Hoef, die zijn gerekend tot wijkteam Schothorst/Zielhorst, terwijl bedrijventerrein Vathorst-Zuid, -Noord en -Podium deel uitmaken van wijkteam Vathorst/Hooglanderveen.

Onderstaand een kaart met de indeling in wijkteams. In de praktijk wordt overigens een afwijkende indeling gebruikt door de wijkteams.

- buurt 020 (Smallepad) maakt deel uit van wijk Zonnehof.
- Buurt Wagenwerkplaats is in zijn geheel toegevoegd aan Soesterkwartier. De strook langs het spoor in het Bergkwartier hoort bij Bergkwartier.

Figuur 1. Wijkteams Amersfoort



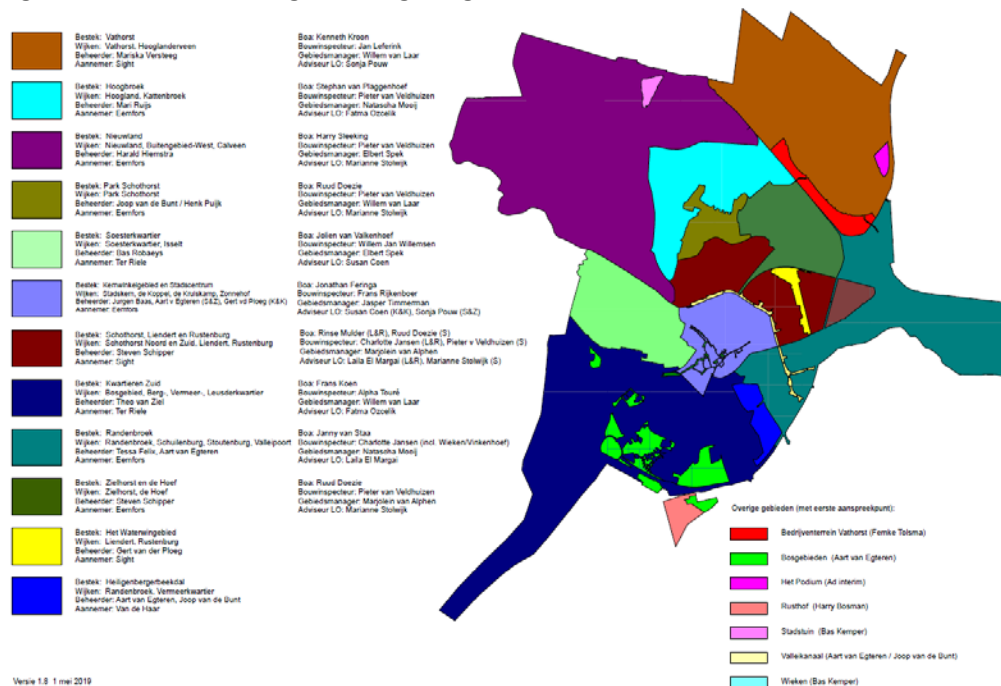
2.4 Indeling Leefomgeving

Bij de afd. Leefomgeving werkt men met een gebiedsindeling die grotendeels is afgestemd op de wijkteamindeling. Zie. figuur 2.

Maar er zijn ook duidelijke verschillen die voortkomen uit het feit dat men voor de bestekken afspraken heeft met verschillende aannemers. Zoals bijvoorbeeld:

- Valleipoort Vathorst en Podium vormen aparte 'wijken'.
- Eemkwartier vormt een onderdeel van wijkteamgebied Stads kern/Zonnehof/Koppel/Kruiskamp
- Rusthof ligt op gebied van Leusden, maar is eigendom van gemeente Amersfoort.

Figuur 2. Gebiedsindeling Leefomgeving



De gebiedsmanagers geven aan in principe met de indeling van de wijkteams te werken.

Maar dan ook weer met verschillen:

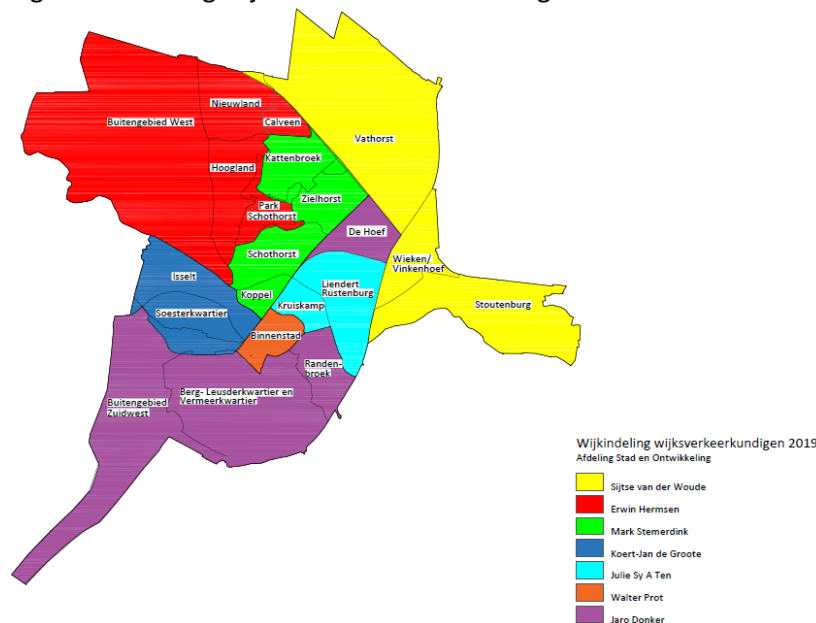
- Het Eemkwartier is volgens de wijkteams onderdeel van Soesterkwartier/Isselt. Gebiedsmanagers beschouwen dit als een deel van Stadskern/Zonnehof/Koppel/Kruiskamp.
- Daarnaast kunnen er nog kleine verschillen zijn. Voor de verdeling van wijken werkt men echter met de kaart volgens figuur 1.

2.5 Indeling wijkverkeerskundigen

Naast afd. Leefomgeving maken ook de wijkverkeerskundigen gebruik van een indeling in wijkclusters die deels aansluit bij de indeling in wijken en wijkteams.

Bij de bestaande indelingen naar buurten, wijken en wijkclusters liggen de grenzen doorgaans op de as van de weg. Bij indelingen t.b.v. Verkeer liggen de grenzen juist langs wegen en paden.

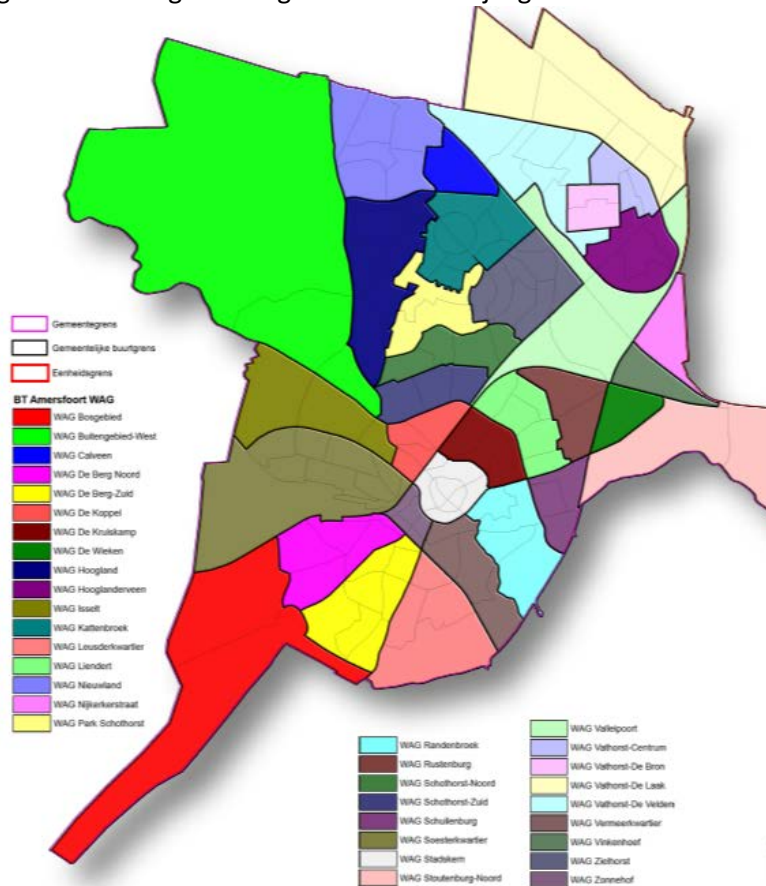
Figuur 3. Indeling wijken voor verkeerskundigen



2.6 Indeling politie

De politie Midden-Nederland houdt voor Amersfoort de registraties bij van misdrijven en meldingen overlast op een verouderde CBS-indeling van wijken en buurten. Het wijkniveau is via www.veiligheidscoalitie.nl ontsloten. Vathorst wordt daarin nog steeds beschouwd als een wijk en de naamgeving wijkt soms af van de officiële wijknamen. Zo wordt de wijk Vermeerkwartier nog steeds aangeduid als Dorrestein. Ook de buurtgrenzen wijken veelal af van de officiële CBS-buurtgrenzen. Daarnaast hanteert de politie een indeling in werkgebieden t.b.v. wijkagenten.

Figuur 4. Indeling in werkgebieden voor wijkagenten



De politie is momenteel (mei 2020) bezig om de wijk-buurtindeling t.b.v. registraties te herzien en is daarom blij dat de gemeente hier ook mee bezig is en dat dit in overleg met de gemeente plaatsvindt. Zie hoofdstuk 4 (wensen).

2.7 Wijkwethouders

Elke wethouder krijgt een aantal wijken toebedeeld waarvoor hij/zij als 'wijkwethouder' extra betrokkenheid toont.

C. van Eijk:	Stadshart, Kruiskamp, Koppel
A. Janssen:	Vermeer- Berg-, Leusderkwartier, Bosgebied (zuidwest) en Soesterkwartier
F. Koser Kaya:	Randenbroek, Schuilenburg, Stoutenburg-Noord
W.J. Stegeman:	Liendert en Rustenburg. Verder verantwoordelijk voor Stadshart, incl. De Nieuwe Stad.
M. Tigelaar:	Kattenbroek, Hoogland, Buitengebied-West, Valleipoort.
H. Buijtelaar:	Vathorst en Hooglanderveen, verder verantwoordelijk voor stationsgebied, incl. Trapezium, 'Kop van Isselt'.
K. Kraanen:	Schothorst, Zielhorst en Nieuwland

2.8 Indeling in stadsdelen

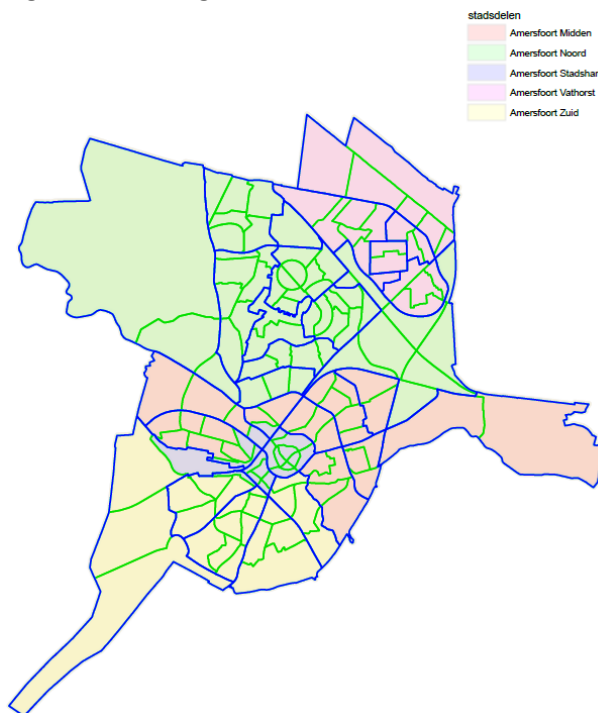
Een aantal jaren geleden is een nieuwe indeling toegevoegd tussen wijkbeheer- en stadsniveau: de stadsdelen.

Aanleiding vormde de bestuurlijke behoefte om een 'stadshart' te kunnen onderscheiden, een gebied dat veel groter is dan de huidige Stadskern. Soms wordt de indeling gebruikt om de *prioriteitswijken* te kunnen onderscheiden van de overige wijken, *de beheerwijken*. Deze zijn als stadsdeel Amersfoort-Midden min of meer herkenbaar. Verder was er vanuit team Wonen behoefte om stadsdelen te onderscheiden. In de praktijk wordt daarvan weinig gebruik gemaakt.

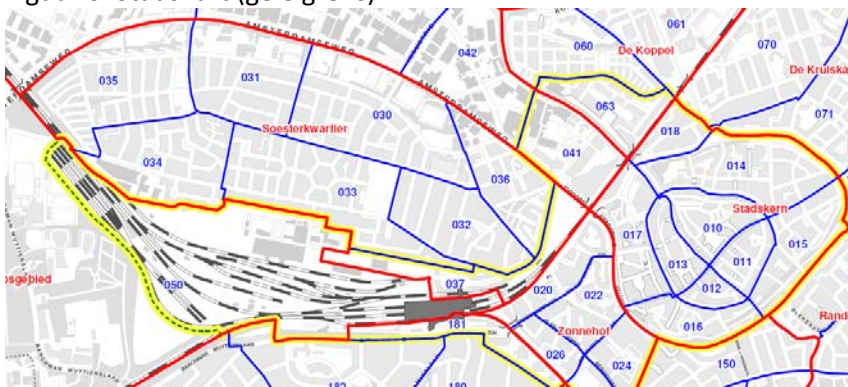
De stadsdelen bestaan uit:

- Stadshart: Stadskern, Zonnehof, Buurt 1801 (stationsgebied), Stationsemplacement incl. Wagenwerkplaats (Bosgebied, buurt 503), Puntenburg (Soesterkwartier), Eemkwartier (Isselt), en Gildekwartier (Koppel).
- Amersfoort-Midden: de zgn. prioriteitswijken, Soesterkwartier, (overig) De Koppel, Kruiskamp, Liendert, Rustenburg, Randenbroek en Schuilenburg.
- Amersfoort-Zuid: Bergkwartier en Bosgebied, Leusder- en Vermeerkwartier
- Amersfoort-Noord: Schothorst, Zielhorst, Kattenbroek, Nieuwland en Hoogland
- Vathorst en Hooglanderveen.
-

Figuur 5. Indeling in stadsdelen



Figuur 6. Stadshart (gele grens)



2.9 Beheer- en prioriteitswijken

Bij onder meer Leefomgeving en Samen Leven wordt soms onderscheid gemaakt in 'beheer- en prioriteitswijken'. De prioriteitswijken (ook wel aandachtswijken genoemd) zijn de wijken waar het aandeel inwoners met een laag inkomen en opleidingsniveau is oververtegenwoordigd en waar de kans op sociale problematiek groter is dan gemiddeld in Amersfoort.

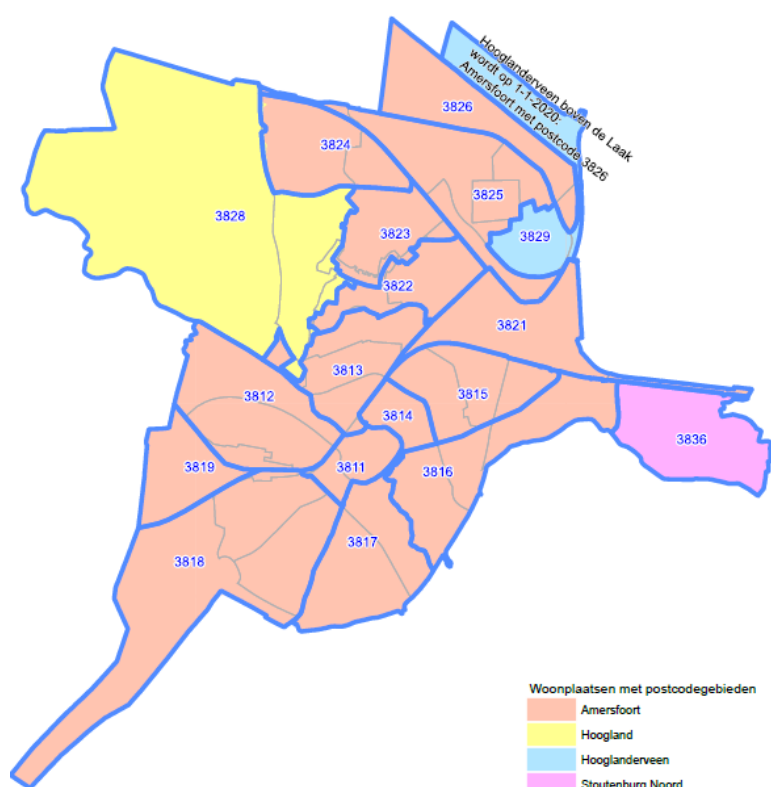
Tot deze wijken worden gerekend: Soesterkwartier, De Koppel, De Kruiskamp, Liendert, Schuilenburg en Randenbroek. Soms wordt ook Rustenburg hiertoe gerekend, omdat het met Liendert een gebiedseenheid vormt.

De overige wijken rekenen we tot de 'beheerwijken'.

2.10 Indeling naar woonplaats en postcode

Amersfoort kan ook worden onderverdeeld naar woonplaats en postcodegebieden.

Figuur 7. Amersfoort naar woonplaats en postcodegebieden



Woonplaatsgrenzen

De gemeente Amersfoort kent officieel vier verschillende woonplaatsen: naast Amersfoort zijn dat Hoogland, Hooglanderveen en Stoutenburg-Noord. Deze zijn eigenlijk alleen maar van belang voor postbezorging. Daarnaast kunnen dorpsbewoners daar ook een gevoel van trots en eigenheid aan ontleen.

De plaats Hoogland bestaat uit de wijken Hoogland en Buitengebied-West. Daarnaast is een deel van buurt 2709 (Hoogland-West, Maatweg) bij de bouw van ziekenhuis Meander gevoegd bij Amersfoort. Delen van Park Schothorst worden officieel gerekend tot de plaats Hoogland.

De plaats Hooglanderveen omvat, naast de wijk Hooglanderveen ook nog een strook langs de A28 en de buurt 3108 (Vathorst-Noord). Vanaf 1-1-2020 zal dit gewoon weer bij Amersfoort worden gerekend.

De wijk Stoutenburg-Noord hoort deels bij Amersfoort (Bloeydaal) en deels bij de plaats Stoutenburg-Noord.

Verder zijn er in de woonplaatsverdeling wat rafelranden, zoals bij de Bunschoterweg bij Nieuwland.

De naamgeving kan gevoelig liggen, zoals bleek toen Meander MC als adres Amersfoort kreeg toegewezen.

Amersfoort telt 18 postcodegebieden (4-cijferige postcode) die vaak samenvallen met een of meer wijken (zie figuur 7).

De indeling wordt gebruikt voor postbezorging, maar kan ook van belang zijn als bepaalde informatie alleen op bijv. viercijferige postcodegebied bekend is, zoals sommige data uit enquêtes.

Bij de indeling naar wijken is het daarom zinvol om ook rekening te houden met deze indeling.

2.11 Werklocaties

Los van de indeling naar buurten, wijken en wijkclusters is er ook een indeling naar werklocaties.

Bij team Economie maakt men gebruik van 9 werklocaties die deels aansluiten bij de bestaande wijkindeling. Zie ook: www.amersfoortincijfers.nl. Ook wordt gebruik gemaakt van de indeling van Ibis, bijv. in de Vastgoedmonitor.

De werklocaties vallen samen met bestaande wijk- en buurtgrenzen

figuur 8. Werklocaties Amersfoort



3. Gebruik, wensen en ervaren knelpunten

Voor zover collega's en instanties werken met bepaalde gebiedsindelingen, maakt men vooral gebruik van de wijk (- en buurt) indeling.

Afdeling Samen Leven

De afdeling kent geen teams, maar is wel actief op een breed maatschappelijk terrein, waaronder gezondheid, sport en onderwijs.

De contacten met de (zelfstandige) wijkteams lopen vooral via deze afdeling.

De wijkteams laten – bij monde van Nico – weten liever niet aan de wijkteamindeling te willen tornen. Maar ze vinden het geen probleem als O&S in de presentatie van de cijfers soms iets afwijkt van deze indeling, zo lang het gaat om marginale inwoneraantallen.

Voor Samen Leven geldt:

- Als wijkteams ermee kunnen leven dat grenzen gewijzigd worden, vindt men aanpassingen op zich prima.
- Wees voorzichtig met het aanpassen van grenzen en creëren van 'nieuwe' wijken. We zeggen bijvoorbeeld: elk kind moet in de eigen wijk naar school kunnen. Echter, als we van de Hoef een nieuwe wijk maken, is er daar geen ruimte voor een nieuwe school. Dat is geen probleem omdat kinderen naar school kunnen in het aangrenzende Zielhorst. Maar voor de beeldvorming: in dat geval kan niet elk kind in de eigen wijk naar school.
- Heb aandacht voor trendbreuks in monitors die voortkomen uit de grenswijzigingen.
- Heb aandacht voor consequenties voor de verdeling middelen (bijvoorbeeld budgetten IdB033, wijkbudgetten)

De wens van de afdeling (en de wijkteams) is vooral dat informatie beschikbaar is op het niveau van de wijkteams of op het niveau van wijken die samen een wijkteam vormen. De huidige indeling in wijken en buurten voldoet daar al grotendeels aan. Aanpassingen die gewenst zijn:

- Wagenwerkplaats toevoegen aan Soesterkwartier. Dit vormt onderdeel van wijkteam Soesterkwartier/Isselt
- Wijk Valleipoort maakt deel uit van drie verschillende wijkteams: Vathorst/Hooglanderveen (nl. Bedrijventerrein Vathorst en Podium), Zielhorst/Schothorst (nl. De Hoef en De Brand) en Randenbroek/Schuilenburg (nl. Wieken-Vinkenhoef). Vanuit Samen Leven zou de voorkeur uitgaan naar opsplitsing van deze bedrijventerreinen, zodat ze deel uitmaken van de aangrenzende woonwijken.

Afdeling Leefomgeving en gebiedsmanagers

Onder deze afdeling vallen de teams Stedelijk Beheer, gebiedsgericht werken en archeologie.

Bij Stedelijk Beheer werkt men met bestekken die deels aansluiten bij de bestaande wijk- en buurtindeling en de indeling van de wijkteams. Ook de gebiedsmanagers gaan over gebieden die veelal overeenkomen met de indeling van de wijkteams. De informatie waaraan men behoefte heeft betreft echter vooral de lagere niveaus: buurten en wijken.

Verder worden vanuit deze afdeling ook de buurtbudgetten toegekend.

Voor de verdeling van de buurtbudgetten werkt men nog met een indeling die (vooral) overeen komt met de indeling in de vroegere 'wijkbeheergebieden': d.w.z. een combi van Kruiskamp/Koppel; Liendert/Rustenburg; Randenbroek/Schuilenburg/Stoutenburg-Noord/Wieken/Vinkenhoef; Nieuwland/Calveen; Vathorst+bedrijventerrein Vathorst; Kattenbroek/Brand; Zielhorst/De Hoef; Schothorst; Hoogland en Hoogland-west; Soesterkwartier/Isselt/buurtBirkhoven (500); en Amersfoort-Zuid (VBL, zonder buurt 500). De overige woonwijken zijn apart gerekend.

Aandachtpunten vanuit stedelijk beheer en het gebiedsgericht werken:

- De grenzen van de bestekken liggen meestal niet op de as van de weg, maar langs de weg. Dit botst echter niet met de huidige buurt- en wijkgrenzen.
- Wagenwerkplaats en omgeving, wordt woonwijk, zou dan liever bij Soesterkwartier gevoegd moeten worden. Opdeling van spoor in deel Soesterkwartier en Berg is geen probleem.
- Eemplein, is meer een centrumgebied met bovenwijkse voorzieningen in een combinatie van wonen, kantoren, winkels, horeca en andere bedrijvigheid. In die zin zou het beter als het een aparte wijk was of een deel van Stadskern i.p.v. Isselt.
Een uitgebreide wijk, waarbij naast de buurten 401 en 402 ook 306 (kop Soesterkwartier), 307 (Trapezium tot aan P. Mondriaanplein) en Zonnehof worden gevoegd, ziet men als optie. Maar men voorkeur om bestaande buurten in Soesterkwartier bij deze wijk te houden: dus dat geldt ook voor 306 en 307. Ook Gildekwartier wil men als deel van De Koppel behouden ook al past het functioneel beter bij een nieuwe wijk Eemkwartier.
- Valleipoort, is voor Stedelijk Beheer een heel onhandig verzamelgebied, zeker nu er in de Hoef steeds meer woningen komen. Liever ziet men opsplitsing. De Hoef als aparte wijk of deel van Zielhorst, De Brand bij Zielhorst, De Wieken-Vinkenhof bij Stoutenburg (of Amersfoort-Oost) en bedrijventerrein Vathorst als aparte wijk. Liever niet als deel van Vathorst-De Velden. Podium-west (woningbouw) kan bij Hooglanderveen en Podium-Oost naar de wijk Bedrijventerrein Vathorst.
Wat betreft het groengebied Nijkerkerstraat heeft men een voorkeur deze buurt onder te brengen bij Wieken/Vinkenhoef, omdat het qua inrichting daar beter bij past.
- Park Schothorst is voor SB een apart gebied. Maar het zou geen probleem zijn als dit een buurt zou worden van de wijk Schothorst-Noord, zo lang het maar als eenheid herkenbaar blijft. Delen van het park die qua bebouwing duidelijk onderdeel vormen van Hoogland, zouden daar ook aan toegevoegd moeten worden.

Ze werken verder zoveel mogelijk conform de wijkindeling van de sociale wijkteams.

PCA, Meldpunt Openbare Ruimte

Afdeling Publiekscontacten en Advies beheert onder andere het KCC en vandaaruit het Meldpunt Openbare Ruimte. Meldingen die daar binnenkomen, digitaal of telefonisch, worden geregistreerd op adres en wijk(code). Vandaaruit worden meldingen doorverwezen naar verantwoordelijke partijen, zoals aannemers. Deze laatste stap vindt nu nog vooral handmatig plaats. Voor de indeling sluit men vooral aan bij de wens van Leefomgeving en de spreiding van wijken naar aannemers.

VTH

Bij VTH heeft men geen uitgesproken mening over de wijzigingen.

Binnen VTH zijn onder andere de boa's (handhavers) en bouwinspecteurs actief. Zij hebben elk een of meerdere wijken onder hun beheer. Als de wijkgrenzen wijzigen, dan zullen zij andere gebieden toegewezen krijgen. Dit gebeurt handmatig.

Men werkt wijkgericht en verkiest een indeling die logisch aansluit bij de beleving van gebruikers. Dit betekent dat men voorstander is van een opdeling van de wijk Valleipoort. Zij maken deels al gebruik van de nieuwe voorgestelde indeling: het buurtje Vinkenhoef (punt A1-A28) betrekken zij bij de Wieken. De Wagenwerkplaats maakt al deel uit van het Soesterkwartier.

Voor de omnummering zal men tijd nodig hebben om hun systemen hierop aan te passen.

Afdeling Wonen en Werken

Vanuit team Economie heeft men de volgende wensen:

- Voor team Economie is een duidelijk functioneel onderscheid naar woon- en werklocaties wenselijk.
- Stadshart (1) opsplitsen: stationsgebied apart weergeven, eventueel samenvoegen met nieuwe wijk Eemkwartier.
- De Isselt (3) is exclusief buurt 401 (Eemkwartier). Buurt 402 eventueel toevoegen aan Eemkwartier.

- Opsplitsen van De Hoef (6) in west en oost is wenselijk, om het onderscheid te houden tussen een gemengd woon-werkgebied (De Hoef West) en een echt bedrijventerrein (De Hoef-Oost). Daarbij zou De Hoef-West een buurt kunnen vormen van Zielhorst.
- Opsplitsen van De Wieken/Vinkenhoef in De Wieken Zuid (buurt 2502) en Vinkenhoef (buurt 2503) en Vathorst bedrijventerrein is niet nodig. Liever niet samen laten gaan met Vathorst – Velden. Maar een aparte wijk (werklocatie) Bedrijventerrein Vathorst van maken.
- Driehoek Amsterdamseweg-Middelhoefseweg-spoor is nu onderdeel van Bosgebied, maar hoort eigenlijk als bedrijfsterrein bij Isselt.

Stad en Ontwikkeling

De beleidsmedewerker, o.a. verantwoordelijk voor gebied Langs Eem en Spoor, geeft aan dat ze hechten aan een stadsdeel Stadshart, zoals destijds is afgesproken. (Wagenwerkplaats, spooreplacement en Puntenburg zijn daarbij in Stadshart meegenomen.)

Hij is akkoord met de toevoeging van Wagenwerkplaats aan Soesterkwartier, de opsplitsing van het spooreplacement in een deel t.b.v. Soesterkwartier en een deel naar Berg-Noord.

Ook is hij het eens met een nieuw te vormen wijk Eemkwartier (zie hst. 6), maar dan zonder Gildekwartier en met Trapezium. Een andere beleidsmedewerker vindt dat Gildekwartier bij De Koppel moet blijven, maar dat Puntenburg wel bij de nieuwe wijk hoort.

De ene ziet Zonnehof liever behouden als aparte wijk, terwijl dit voor de anderen prima kan samengaan met Eemkwartier (wijk 'Eem en Spoor').

Ook over De Hoef bestaan er verschillen van inzicht. Voor de een zou De Hoef-West als toekomstige woonlocatie bij Zielhorst moeten worden betrokken. Voor de meeste anderen is het logischer om De Hoef als een wijk te handhaven. Dit is voor de meeste burgers en ondernemers ook beter als zodanig herkenbaar.

Een jurist van de afdeling bekijkt de plannen vooral vanuit de bestemmingsplannen. Deze zijn hard en meestal gekoppeld aan bestaande wijken. Zie www.ruimtelijkeplannen.nl.

Vanaf 1-1-2021 is de nieuwe Omgevingswet van kracht. Deze geldt voor de hele gemeente.

Veranderingen van wijk- en buurtgrenzen zijn daarom niet van invloed op de bestaande bestemmingsplannen of op de Omgevingswet. Wel is het met het oog op de nieuwe Omgevingswet gewenst ook de wijzigingen per 1-1-2021 door te laten gaan.

Voor team Verkeer geldt een indeling in wijkclusters die grotendeels bestaan uit bestaande wijken.

Een aandachtspunt is wel dat men bij Verkeer de grenzen niet op de as van de weg legt maar er langs.

Duurzaamheid

Team duurzaamheid valt rechtstreeks onder de directie (en is niet vertegenwoordigd in het projectteam).

Bij duurzaamheid werkt men met wijkwarmteplannen waarbij de inzet van voorgenomen maatregelen onder meer afhankelijk is van bebouwingsjaar en dichtheid. De huidige berekeningen zouden moeten worden aangepast aan de nieuwe situatie. Maar doordat de meeste buurtgrenzen niet veranderen kan men gebruik blijven maken van de oude berekeningen. Veranderingen die leiden tot een meer logische indeling (zoals de herindeling van Soesterkwartier) juicht men toe.

Politie

De politie is momenteel zelf ook actief bezig om de huidige wijkbuurtindeling aan te passen, omdat deze nog gebaseerd is op een verouderde indeling.

Zij hecht eraan dat indelingen vooral zijn gebaseerd op natuurlijke grenzen en dat er onderscheid gemaakt wordt naar functies: dus woon- en werkgebieden op buurtniveau zo veel mogelijk onderscheiden. In dat opzicht juicht men een opsplitsing van buurt Podium toe.

Wat betreft Stadskern kiest men voor de huidige indeling in buurten en niet voor samenvoegen van een aantal buurten om het aantal buurten te verkleinen. Voor Zonnehof ziet men geen bezwaar voor samenvoeging.

Het hogere niveau van wijkcombinaties is voor de politie minder van belang. Wel zal men straks met de nieuwe indeling in wijken en wijkcombinaties opnieuw de indeling in werkgebieden voor de wijkagent tegen het licht houden.

Men heeft meegedacht met de voorstellen van de gemeente en kan zich goed vinden in de voorgestelde wijzigingen. Zij wil uiterlijk per 1-1-2021 overgaan op de nieuwe indeling. De registratie van incidenten en meldingen gaat op adresniveau. Belangrijk is dat deze informatie aansluit bij de officiële (door CBS bekrachtigde) wijk- en buurtindeling.

GGD

De GGD werkt met gezondheidsenquêtes op basis van steekproeven. Veel uitkomsten zijn niet voldoende betrouwbaar op wijkniveau. Daarom gebruikt men meestal een combinatie van wijken, zoals van de wijkteams. Voor het overige heeft men geen voorkeur en sluit men aan bij de bestaande indeling.

Op hun website (GGD-atlas) publiceren zij doorgaans alleen op gemeenteniveau, maar voor sommige onderzoeken maken zij – in overleg met O&S - een uitsplitsing naar wijken of combinaties van wijken. Voor de nieuwe gezondheidsmonitor is de GGD momenteel in overleg met de gemeente om deels ook op wijkniveau data te verzamelen. Hiervoor is een grotere steekproef vereist en daarmee zal het onderzoek ook duurder worden.

Onderzoek & Statistiek (afd. BSV)

Binnen O&S worden diverse onderzoeken uitgevoerd. Cijfers die hieruit voortvloeien, maar ook diverse statistieken uit andere in- en externe bronnen worden overzichtelijk weergegeven op www.amersfoortincijfers.nl.

Veel informatie wordt verzameld en gepresenteerd op wijk- en buurtniveau. Wijzigingen van wijken en buurten heeft daarom ingrijpende gevolgen voor de bestaande statistieken. Het betekent dat veel tijd gestoken moet worden in de conversie van bestaande statistieken. Bij voorkeur met terugwerkende kracht, zodat er geen sprake is van een trendbreuk.

Voor bestaande rapporten heeft dat ook gevolgen, omdat de betekenis van beschrijven wijken niet meer overeenkomt met de nieuwe indeling.

Voor O&S is ingecalculeerd dat deze werkzaamheden extra beslag legt op de beschikbare capaciteit.

4. Uitgangspunten bij bepalen van gebiedsgrenzen

Consequenties van gebiedsgrensaanpassingen

Aanpassen van gebiedsgrenzen heeft vergaande consequenties.

Voor het aanpassen van wijk- en buurtgrenzen is de instemming van het gemeentebestuur vereist.

Ook zullen de wijzigingen (namen, coördinaten) doorgegeven moeten worden aan de Straatnamencommissie (via Jan Dorrestijn) en het CBS. Voor andere indelingen kan volstaan worden met goede afspraken binnen de organisatie.

Verder moeten bestaande cijferreeksen op bijv. Amersfoortincijfers worden aangepast, liefst met terugwerkende kracht om trendbreuken te vermijden. Deze consequenties moeten meegewogen worden bij het aanpassen van gebiedsgrenzen.

Voor het bepalen of aanpassen van wijk- en buurtindelingen en wijk- en buurtgrenzen hanteert het CBS een aantal richtlijnen die tot stand zijn gekomen in overleg met een aantal gemeenten. Zie ook:

<https://www.cbs.nl/nl-nl/dossier/nederland-regionaal/wegwijzer/gemeenten-en-regionale-indelingen>

De onderstaande uitgangspunten zijn tot stand gekomen in overleg met O&S en Geo, waarbij de richtlijnen van het CBS zijn gevolgd.

Uitgangspunten

1. Wees terughoudend met aanpassingen, omdat dataverzameling, beleid en afspraken op allerlei manieren zijn verweven met gebiedsindelingen. Het wijzigen van gebiedsgrenzen en – namen vergt aanpassingen in statistieken die veel tijd in beslag nemen. Dit betekent ook dat wijk- en buurtnummers zo min mogelijk worden aangepast om de systemen (BAG, BRP etc.) zo min mogelijk te belasten.
2. Streef naar een indeling die optimaal aansluit bij de indeling naar woonplaats en postcode en probeer aansluiting te zoeken bij bestaande indelingen, zoals wijkteams.
3. Kies grenzen en gebiedsnamen die aansluiten bij de beleving van met name bewoners. Het aanpassen hiervan kan gevoelig liggen. Bijv. Vathorst wordt als een wijk ervaren, terwijl het in de praktijk gaat om vier wijken.
4. Streef naar een indeling in gebieden die zoveel mogelijk hiërarchisch is: dus een aantal buurten vormen samen een wijk en meerdere wijken kunnen weer een wijkcombinatie vormen.
5. Streef naar een aaneengesloten gebied dat functioneel herkenbaar is: intern homogeen en onderscheidend naar andere gebieden, bijv. onderscheid naar wonen en werken. (CBS: “ingedeeld op basis van ruimtelijke ordening en historische dan wel stedenbouwkundige kenmerken”)
6. Streef naar een indeling met herkenbare grenzen (rivier, spoor, een belangrijke verkeersweg: NIET dwars door een gebouw). Veelal liggen de grenzen nu op de as van de weg en niet achter woningen en gebouwen langs.
7. Streef naar een indeling in wijken en buurten die qua omvang niet al te veel van elkaar verschillen. (om die reden is Vathorst destijds ook opgesplitst in vier wijken). Het CBS kiest als buurt met hoofdfunctie ‘wonen’ bij voorkeur voor een inwonertal tussen de 250 en 2500 inwoners. Gaat het om een buurt met hoofdfunctie ‘werken’, buitengebied of ‘recreëren’, dan kiest men bij voorkeur een oppervlakte van meer dan 25 hectare.
8. Kies voor een nummering van wijken en buurten, waarbij zoveel als mogelijk wordt aangesloten bij de bestaande nummering om risico’s bij de conversie te vermijden.
9. Kies voor een indeling die stabiel en toekomstbestendig is, waardoor wijken en buurten door de tijd kunnen worden gevolgd en de behoefte aan verdere grenscorrecties in de toekomst

klein is. Om die reden kan beter nu besloten worden om Wagenwerkplaats anders in te delen, voordat in het gebied grootschalige nieuwbouw is gerealiseerd.

Afweging van uitgangspunten

Bij het aanpassen van gebiedsgrenzen zijn sommige uitgangspunten tegenstrijdig. Zo is de indeling die is gekozen voor de wijkteams strijdig met de indeling in stadsdeel Stadshart of de indeling naar 4-cijferige postcode.

Bij het bepalen van wijk- en buurtgrenzen zijn sommige uitgangspunten leidend.

In principe is de huidige, officiële wijk- en buurtindeling leidend. Deze is bovendien hiërarchisch.

We kunnen daarvan afwijken als:

- De huidige grens dwars door een gebouw loopt (bijv. buurt in Schuilenburg)
- Als zeer onlogisch of onnatuurlijk wordt ervaren (bijv. Wagenwerkplaats als onderdeel van Bosgebied)

We streven naar een indeling in wijkcombinaties die optimaal aansluit bij de huidige wijkteamindeling. Maar waar deze indeling dwars door bestaande wijken of buurten loopt, kiezen we voor een 'hiërarchische' indeling en voor een indeling die beter aansluit bij logische grenzen.

Aantal adressen waarvoor een ander wijk- en/of buurtnummer gaat gelden.

Voor Centric en de bronhouders van o.a. BAG en Belastingen was het van belang om het aantal adressen waarvoor een ander wijk- en of buurtnummer gaat gelden zo klein mogelijk te houden (uitgangspunt 8).

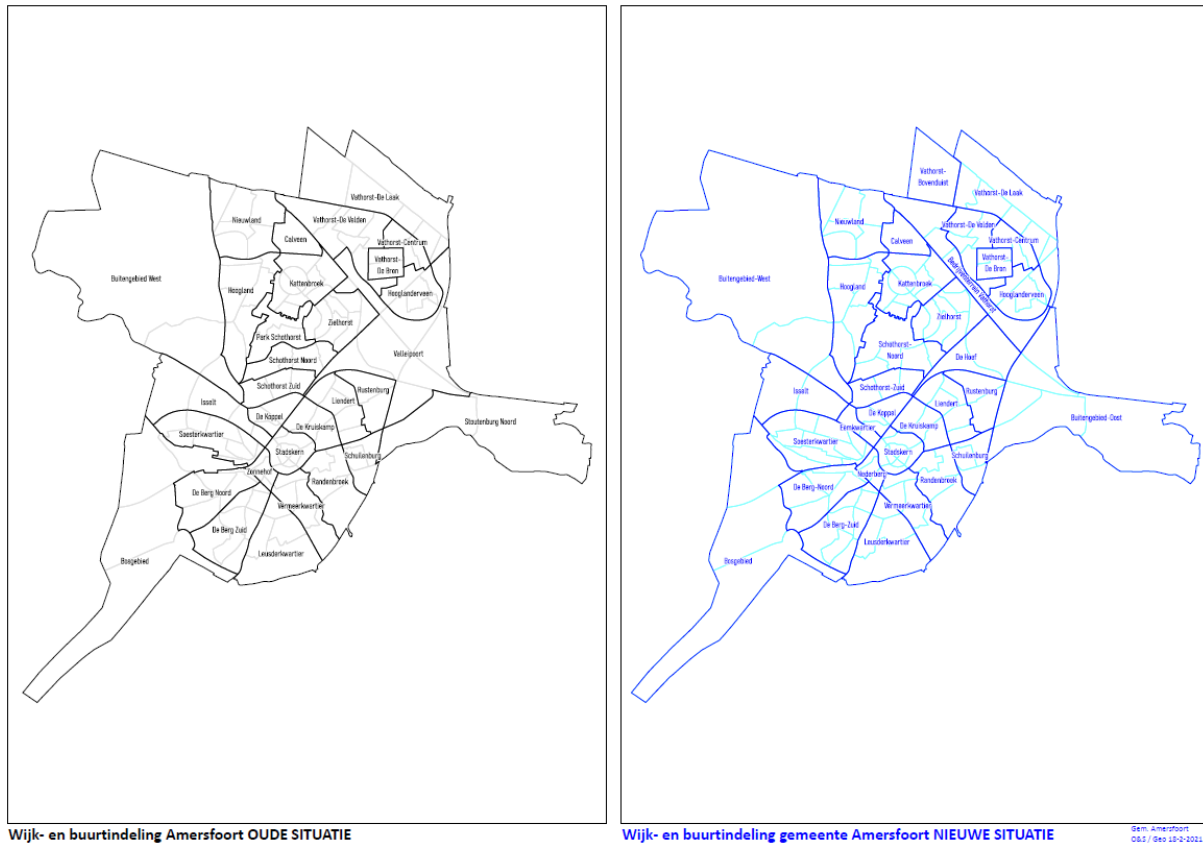
Gekozen is voor optie 2a, waarvoor geldt dat in totaal circa 3.500 adressen een ander wijk- en of buurtnummer krijgen. Hiervan zijn er 2.100 waarvoor een ander wijknummer gaat gelden.

Zie hoofdstuk 7.

5. Voorstellen voor wijziging gebiedsgrenzen en -namen

5.1 Samenvattend overzicht oude en nieuwe wijken en buurten

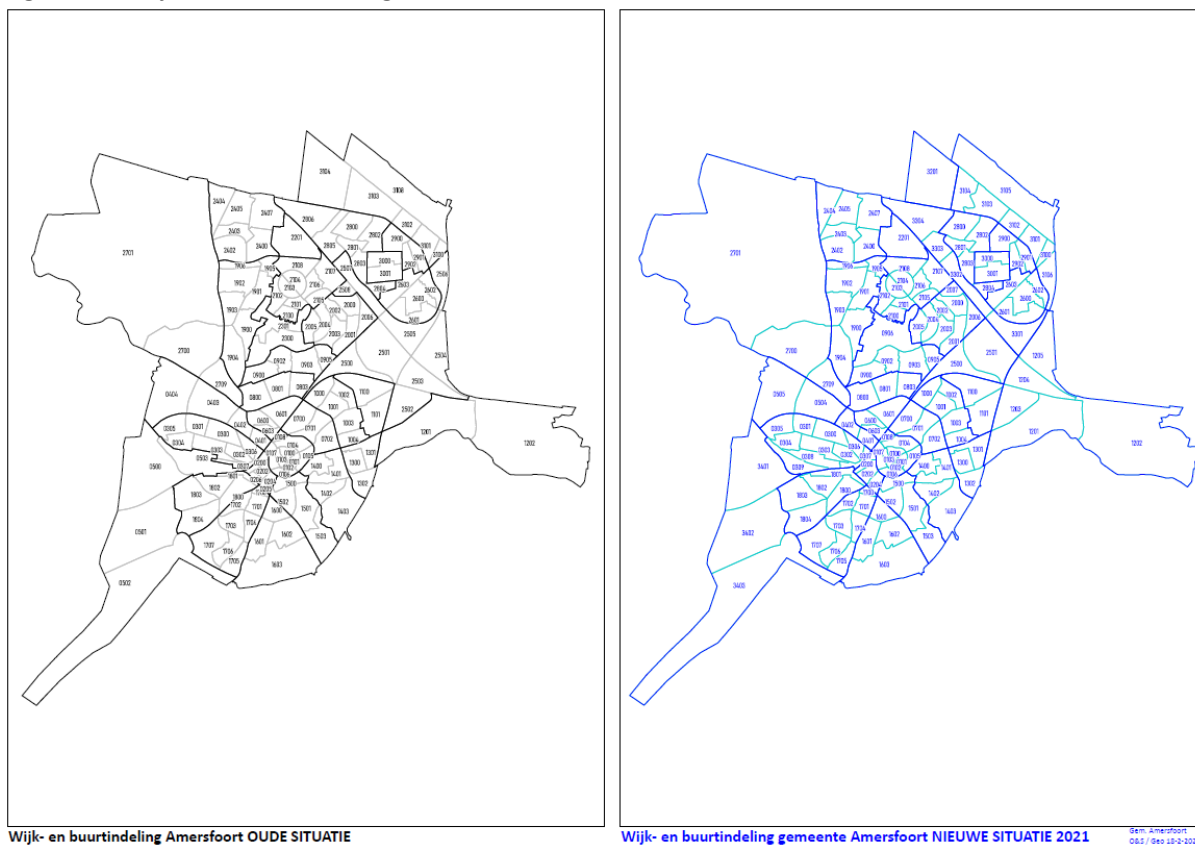
Figuur 9. Wijkindeling oud en nieuw



De belangrijkste wijkgrenzen die worden aangepast zijn:

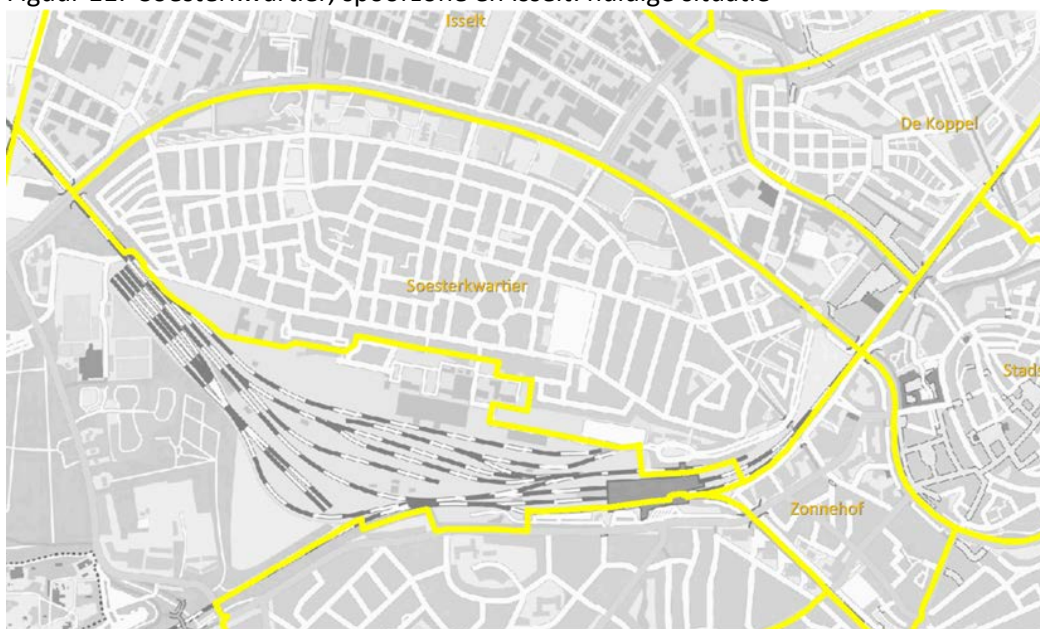
1. Deel Bosgebied wordt toebedeeld aan Soesterkwartier en De Berg-Noord.
2. Deel Isselt wordt een nieuwe wijk: Eemkwartier
3. Wijk Park Schothorst wordt grotendeels toegevoegd als buurt bij Schothorst-Noord.
4. Wijk Valleipoort komt te vervallen
Daarvoor in de plaats komen wijken De Hoef en Bedrijventerrein Vathorst. Buurt Podium komt bij Vathorst De Laak.
5. Het gebied ten oosten van de A28 (nu wijk Stoutenburg-Noord en de buurten Wieken-Vinkenhoef en Nijkerkerstraat) gaat in zijn geheel verder onder de wijk Buitengebied-Oost.

Figuur 10. Wijk- en buurtindeling oud en nieuw



5.2 Herindeling spoorzone en Eemkwartier

Figuur 11. Soesterkwartier, spoorzone en Isselt: huidige situatie



Opmerking: de gele lijnen geven de bestaande wijkgrenzen aan.

Momenteel maakt het hele stationsgebied (buurt 0503) tussen Soesterkwartier en Bergkwartier, inclusief Wagenwerkplaats nog deel uit van wijk Bosgebied.
Wijk Isselt loopt door tot aan de Koppelpoort.

Figuur 12. Soesterkwartier, Bosgebied en spoorzone: oude en nieuwe situatie



Opmerking: rood geeft de bestaande wijkgrens aan, de dikke witte lijn de nieuwe wijkgrens en de dunne witte lijnen de voorgestelde buurtgrenzen. Het groene gebied geeft dus de nieuwe wijkgrens voor het Soesterkwartier weer.

Voorstel 1: opsplitsen spoorzone

Het spooreplacement in tweeën splitsen (zie kaart) en wel zodanig dat alle gebouwen die toegankelijk zijn vanaf de BW-laan en alle perrons bij de wijk Berg-Noord worden gevoegd. De rest van het spoorgebied en het gebied Wagenwerkplaats (tot aan Mondriaanplein) komt dan bij het Soesterkwartier.

Argumenten voor:

- Momenteel wordt in veel plannen (bijv. wijkteams of indeling gebiedsmanagers) al gewerkt met deze indeling.
- Het gebied is volop in ontwikkeling, waarbij in de komende jaren veel woningbouw/bedrijvigheid komt.
- Ook de postcodegebieden maken min of meer gebruik van deze indeling (3812: Soesterkwartier, 3818: Berg/Bosgebied).

Argument tegen:

- het stationsgebied is een restgebied zonder inwoners. Toevoegen aan Soesterkwartier heeft invloed op cijfers, bijv. gemiddelde dichtheid van de wijk.

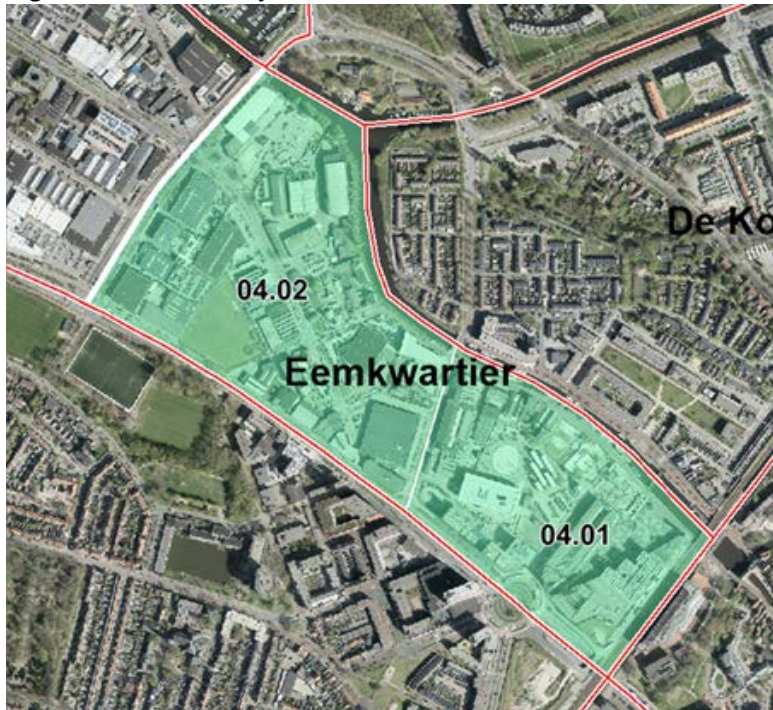
Uitwerking:

Het deel dat bij Soesterkwartier wordt gevoegd, wordt verder opgesplitst in de buurten Wagenwerkplaats en Spooreplacement, waarbij de grens wordt bepaald door de eigendomsverhouding, NS of gemeente.

Het deel dat bij Berg-Noord komt, wordt toegevoegd aan buurt 1801 (Stationsbuurt/Berkenweg).

Voorstel 2: Nieuwe wijk Eemkwartier

Figuur 13. Nieuwe wijk: Eemkwartier



Opmerking: rood geeft de oude wijkgrens aan, de dikke witte lijn de nieuwe wijkgrens en de dunne witte lijnen de nieuwe buurtgrenzen. Het groene gebied geeft dus de nieuwe wijkgrens voor het Eemkwartier weer.

De huidige buurt 401, de buurt tussen het spoor, de Eem, De Amsterdamseweg en Brabantsestraat, maakt nu deel uit van Isselt. Maar de buurt is meer een deel van het centrum met diverse (centrum)functies, dan een bedrijvenlocatie. Dat gaat in de toekomst ook gelden voor de buurt 402, waar onder andere ROVA en de WAR zijn gevestigd en bekend staat onder de naam Kop van Isselt. Hier zal in de komende jaren veel geïnvesteerd worden in woningbouw, (innovatieve) bedrijvigheid en kantoren en met aandacht voor grootstedelijke voorzieningen.

Wijk Isselt wordt hierdoor een stuk kleiner en bestaat nog slechts uit twee buurten: Isselt-Oost en Isselt-West.

Overwogen is om de nieuwe wijk uit te breiden met de buurten 306 (kop Soesterkwartier), 307 (o.a. Trapezium met het nieuwe stadhuis), 603 (Gildekwardier in De Koppel) en wijk Zonnehof, omdat het hier ook gaat om grootstedelijke milieus. Uiteindelijk is ervoor gekozen om dit niet te doen. Buurten 306 en 307 willen we bij het Soesterkwartier houden, waar het historisch en functioneel duidelijk een onderdeel van vormt. Bovendien kan aanpassing gevoelig liggen bij bewoners. Datzelfde geldt voor buurt 603, Gildekwardier als onderdeel van wijk De Koppel.

Zonnehof blijft een aparte wijk, hoewel het naar CBS-begrippen relatief klein is.

Met deze indeling blijven we gebruik maken van natuurlijke grenzen, De Eem en het spoor. De naam Eemkwartier heeft volgens de projectgroep de voorkeur boven 'Langs Eem en Spoor' de naam van een project waarin het gebied verder tot ontwikkeling wordt gebracht.

Argument voor:

- Eemkwartier is meer een centrumgebied (met wonen, voorzieningen en bedrijven) dan een bedrijventerrein. De wijk Isselt wordt beperkt tot het gebied waar overwegend bedrijvigheid plaatsvindt.

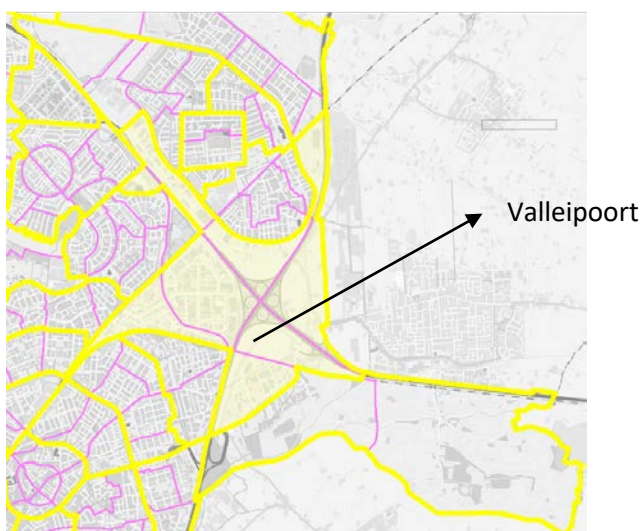
Argument tegen:

- Een nieuwe wijk betekent ook dat aanpassing van diverse statistieken en hernoeming van wijken nodig is.
- Het vormt een relatief kleine wijk.

Voorstel 3: herindeling van de wijken Valleipoort en Stoutenburg-Noord

Wijk 25 - Valleipoort – is een verzameling van verschillende werklocaties die verspreid liggen over een groot gebied in Amersfoort-Oost. Voor de indeling naar wijkteams zijn de verschillende buurten/werklocaties bij aangrenzende wijken ingedeeld. Aangezien de buurten met de transformatie van kantoren naar woningen steeds minder als echte kantoor- of bedrijvenlocaties bekend staan, is er geen reden om vast te houden aan deze indeling. Bovendien is er vanuit verschillende afdelingen kritiek op de wijk, omdat de indeling niet aansluit op de dagelijkse werkpraktijk.

Figuur 14. Huidige situatie Valleipoort

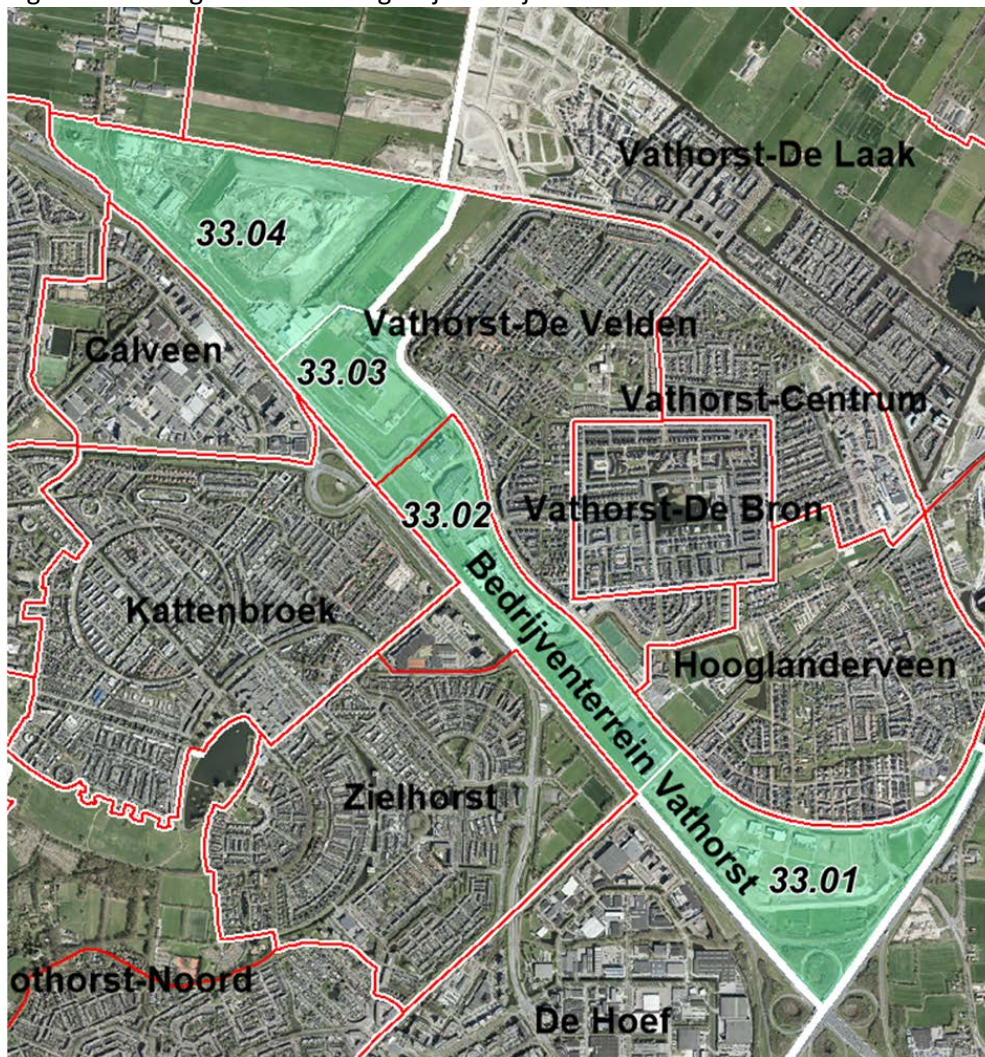


Opm.: het geel gemarkeerde gebied vormt de huidige wijk Valleipoort aan, de gele lijnen geven de huidige wijkgrenzen aan, in rose de buurtgrenzen.

Voorgestelde wijzigingen:

- 3.1 De Hoef (dat bestaat uit twee buurten binnen wijk Valleipoort) wordt een nieuwe wijk De Hoef, wijk 25. (In het verleden was dat overigens al zo.). De wijk zal opgedeeld worden in twee buurten: De Hoef-Oost met overwegend bedrijvigheid en Hoefkwartier met een mix van wonen en werken. Overwogen is om de nieuwe wijk om te dopen in Hoefkwartier. De naam De Hoef is echter al sterk ingeburgerd en opgenomen in o.a. de wegwijzing. Het heeft daarom de voorkeur om Hoefkwartier te beperken tot het deel dat deels een woonbestemming krijgt.
- 3.2 Bedrijventerrein Vathorst wordt een nieuwe wijk 33. Het is onderverdeeld in vier buurten: Bedrijventerrein Vathorst-Zuid (33.01), Vathorst-Noord (33.02), Olympus (buurt 33.03, waar vooral sportvelden liggen) en buurt Lindeboomseweg e.o. (33.04 met o.a. stortplaats Slink). Laatstgenoemde buurten vormen nu nog onderdeel van wijk Vathorst-De Velden).

Figuur 15 Voorgestelde indeling wijk Bedrijventerrein Vathorst

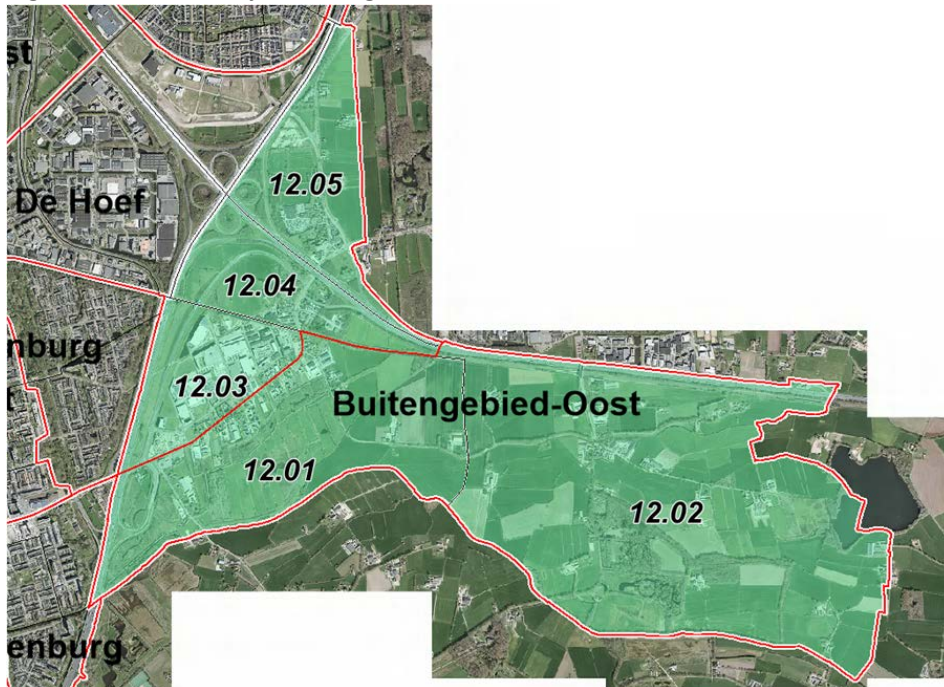


Opmerking: rood geeft de oude wijkgrens aan, de dikke witte lijn de nieuwe wijkgrens en de dunne witte lijnen de voorgestelde buurtgrenzen. Het groene gebied geeft dus de nieuwe wijkgrens voor Bedrijventerrein Vathorst weer.

- 3.3 Podium maakt nu deel uit van Valleipoort als buurt 2506. Voorgesteld wordt om de buurt toe te voegen aan Vathorst-De Laak. Het westelijk deel wordt vooral bestemd voor woningbouw en past daarom beter bij deze wijk. Overwogen is om Podium toe te voegen aan Hooglanderveen waar het qua ligging beter bij aansluit. Echter er zijn bedrijven die er de voorkeur aan geven om het postadres Amersfoort te blijven hanteren.
- 3.4 Buurt De Brand wordt als buurt toegevoegd aan de wijk Zielhorst als buurt 2007.
- 3.5 Het hele gebied ten oosten van de A28 wordt een nieuwe wijk: Buitengebied-Oost. Deze wijk 12 omvat een deel van de oude wijk Valleipoort, namelijk de huidige buurten 2502 (De Wieken), 2503 (Vinkenhoef), 2504 (Nijkerkerstraat) en de voormalige wijk Stoutenburg-Noord met de buurten 1201 (Bloedaal) en 1202 (Stoutenburgerlaan).

Bij de keuze van de wijknaam zijn ook Amersfoort-Oost en Stoutenburg-Noord (de huidige naam) overwogen. Amersfoort-Oost is verwarrend, omdat het suggereert dat het om wijken in het oosten van Amersfoort gaat. De naam Stoutenburg-Noord duidt op een buurt binnen de nieuwe wijk.

Figuur 16 Nieuwe wijk: Buitengebied-Oost



Opmerking: rood geeft de bestaande wijkgrenzen aan, de witte lijn de nieuwe wijkgrenzen. Het groene gebied geeft dus de nieuwe wijkgrens voor Buitengebied-Oost weer.

Argumenten voor opdeling Valleipoort:

- De wijk Valleipoort was ooit gevormd, omdat het vooral een werklocatie was. Er zijn steeds meer plannen om delen van dit gebied, zoals De Hoef-West en Podium te bestemmen tot woningbouw.
- Komt tegemoet aan wensen van Samen Leven en Leefomgeving om Valleipoort op te splitsen
- Sluit beter aan bij de wijkteamindeling en bij de indeling naar postcodegebieden
- Met deze nieuwe indeling wordt de indeling van buurten, wijken en wijkcombinaties weer hiërarchisch met uitzondering van buurt 1204 (Nijkerkerstraat) dat nu nog deel uitmaakt van wijkteam Vathorst/Hooglanderveen.

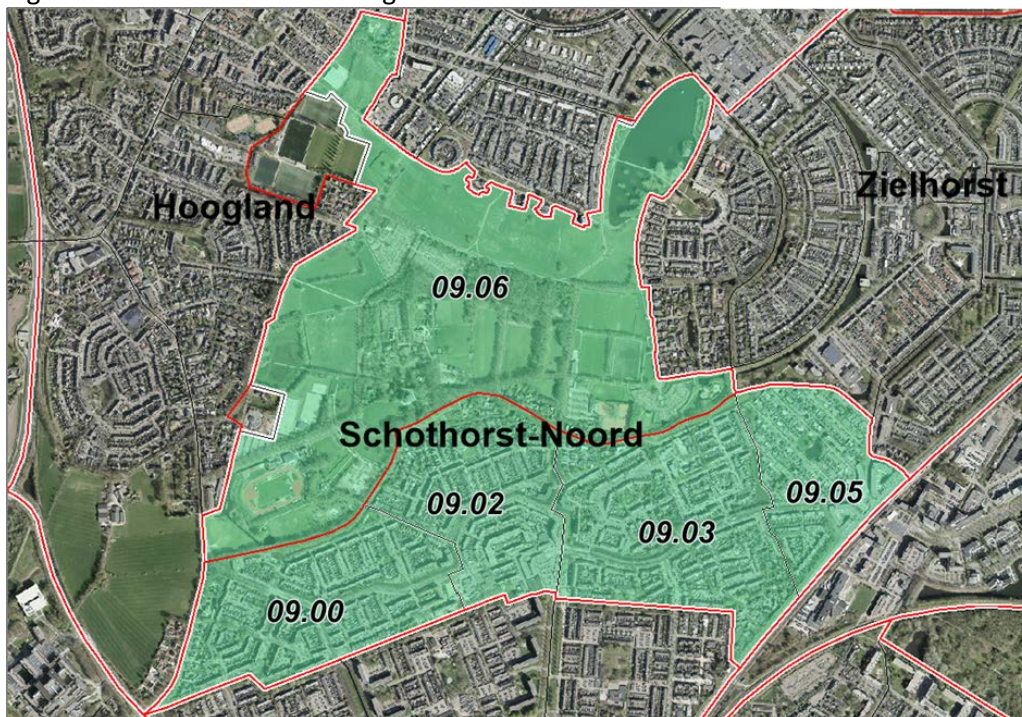
Argument tegen:

- Ooit is bestuurlijk de keuze gemaakt om alle werklocaties tot een wijk te vormen. Het voorstel doorbreekt dit principe en combineert weer woon- en werkfuncties

Voorstel 4: Herindeling van Park Schothorst

Park Schothorst is nu nog een zelfstandige wijk. Voorgesteld wordt om het park toe te voegen aan de wijk Schothorst-Noord. Delen van het park die aan Hoogland grenzen en die niet onder het beheer vallen van Leefomgeving, zoals de sportvelden, woningen en de Montessorischool worden bij Hoogland gevoegd. De rest van het park met zijn twee buurten wordt onderdeel van Schothorst-Noord.

Figuur 17 Park Schothorst: voorgestelde situatie



Opm.: rood geeft de bestaande wijkgrens aan, de witte lijn de nieuwe wijkgrens. Het groene gebied geeft dus de nieuwe wijkgrens voor Schothorst-Noord weer, met daarin o.a. de buurt Park Schothorst (09.06).

We stellen voor om het grootste deel van het park toe te voegen aan Schothorst-Noord. De woningen langs de rand van Hoogland en het deel van het park met postcode 3828 komt bij Hoogland. Het park dat deel gaat uitmaken van Schothorst-Noord bestaat momenteel uit twee buurten. Voorgesteld wordt om hier een buurt van te maken.

Toelichting

Het park telt 66 inwoners, die vooral aan de randen van het park wonen, grenzend aan Hoogland, Zielhorst en Schothorst-Noord. De huidige bewoners beschouwen zichzelf ook als inwoner van Hoogland etc. en niet als inwoner van het park.

Argumenten voor herindeling:

- De meeste parken (zoals Nimmerdor, Park Randenbroek etc.) vormen onderdeel van een wijk. Park Schothorst is een wijk en vormt daarop dus een uitzondering.
- Door de woningen, sportvelden en een school die grenzen aan Hoogland toe te delen aan Hoogland resteert een gebied dat echt als park kan worden beschouwd en dat door Leefomgeving ook als een onderhoudsbestek valt.
- Het park maakt al deel uit van wijkteamgebied Schothorst-Zielhorst.

Uitwerking:

- Sportvelden (V.V. Hoogland) vormen een aparte buurt van Hoogland.
- woning Molenweg 4 en Montessorischool De Bovenkruier 1 (want die zijn alleen vanuit Hoogland toegankelijk)
- Nieuw Wede en twee woningen aan de Schothorsterlaan blijven bij Hoogland (ook al horen ze officieel bij 'woonplaats Amersfoort').
- Evenemententerrein langs de Hamseweg blijft park Schothorst (ook al is het een echt Hooglands terrein)
- Vijver bij Emiclaer blijft onderdeel van park Schothorst: bestaande grens handhaven.
- Strook langs Kattenbroek blijft rafelrand: eventueel kleine correcties doorvoeren.

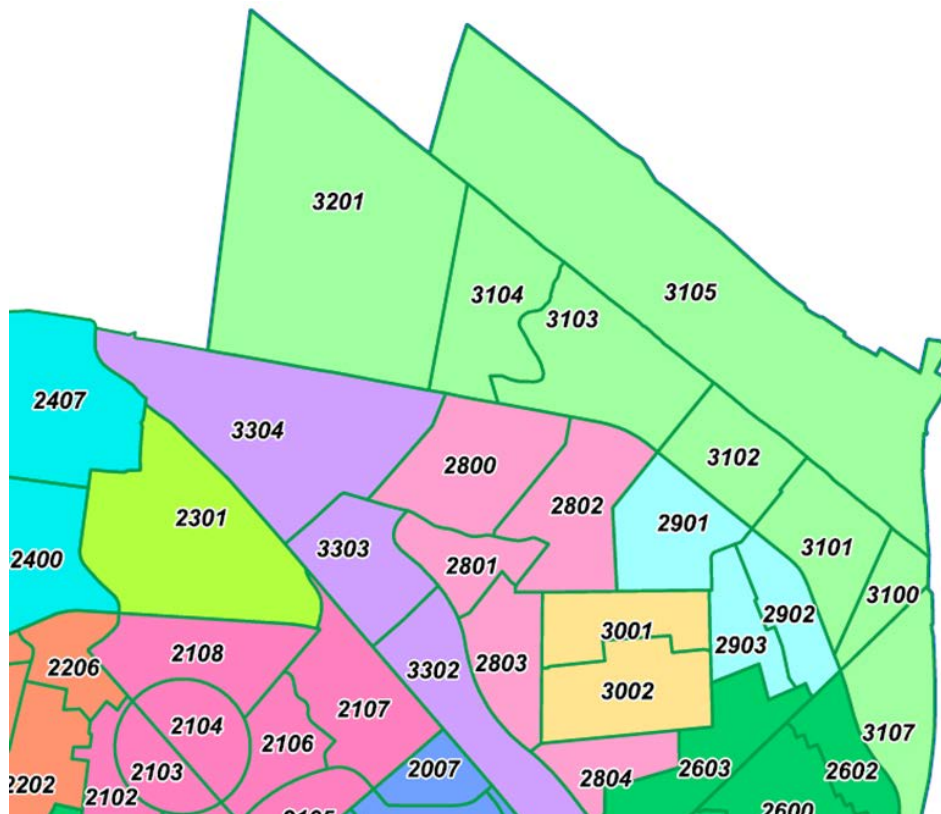
Naast deze meer ingrijpende aanpassingen zijn er een aantal wensen die politiek minder gevoelig liggen en makkelijk zijn te veranderen. Veelal gaat het om aanpassingen van buurtgrenzen (ingebracht door Geo-informatie).

Voorstel 5: Nieuwe wijk: Vathorst-Bovenduist

Vathorst-De Laak is nu nog een grote wijk die volop in ontwikkeling is.

Hieronder lichtgroen weergegeven. Voorgesteld wordt om de buurt Bovenduist (3201) om te vormen tot een aparte wijk, Vathorst-Bovenduist, die wijknummer 32 krijgt.

Figuur 18. Afsplitsing Vathorst-Bovenduist van Vathorst De Velden



Opm.: het lichtgroen gemarkeerde gebied vormt de huidige wijk Vathorst-De Laak. Buurt 3201 gaat in de nieuwe indeling door als wijk Vathorst-Bovenduist.

Voorstel 6: opsplitsen buurt 3103 in Vathorst-De Laak in twee buurten

In Vathorst – De Laak wordt 3103 erg groot in vergelijking met andere buurten. Met het oog op de geplande nieuwbouw stellen we voor de grens te leggen bij het water (zie kaart rechts) en de huidige buurt op te splitsen in 3103 en 3104.

Figuur 19: Opsplitsen Vathorst-De Laak



Voorstel 7: Aanpassen wijk- en buurtgrens in Vathorst - De Velden

De huidige grens loopt dwars door het bedrijventerreintje heen. Logischer is om alle bedrijvigheid naar 2806 over te hevelen. En deze als buurt als geheel toe te voegen aan de nieuwe wijk Bedrijventerrein Vathorst. Aan de noordkant moet een stukje van 2805 naar 2800 worden overgehaald (ongeveer ter hoogte van de gele lijn). De stedenbouwkundige plannen zijn wat gewijzigd.

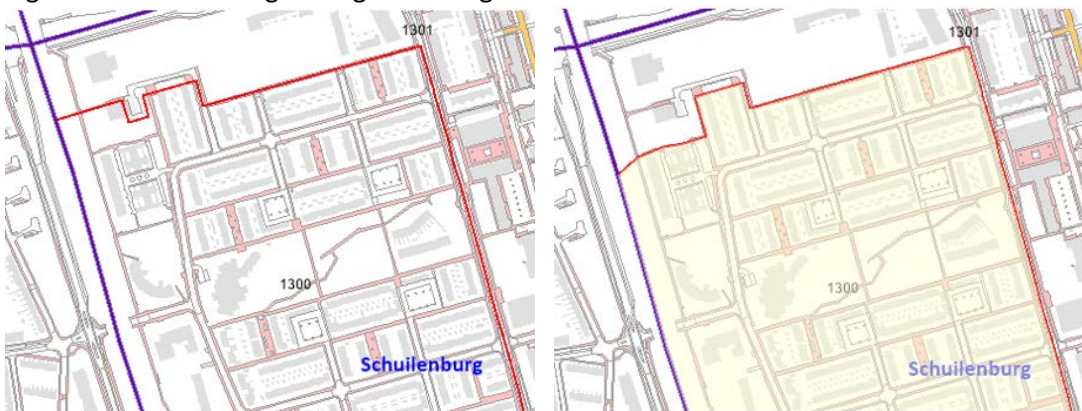
Figuur 20: Buurt Vathorst – De Velden: huidige en voorgestelde indeling



Voorstel 8: Grens tussen buurt 1300 en 1301 (Schuilenburg) opschuiven.

In Schuilenburg is een buurt 1301 die een geplande flat doorsnijdt. Voorgesteld wordt om de buurtgrens iets op te schuiven, waardoor de flat in zijn geheel onder buurt 1301 valt.

Figuur 21 Schuilenburg: huidige en voorgestelde situatie



Voorstel 9: Aanpassen wijkgrens bij de westelijke ontsluiting

Met de aanleg van de westelijke rondweg is het logisch om de bestaande wijkgrens (De Berg-Noord) iets op te schuiven zodat deze over de as van de nieuwe weg gaat lopen.

Figuur 22: huidige en voorgestelde situatie:



5.3 Overwegingen om wijk-buurtgrenzen NIET aan te passen

In de contacten die de medewerkers van O+S en Geo-informatie hebben met collega's komen regelmatig zaken ter sprake waar men tegenaan loopt bij de huidige gebiedsindelingen of – namen. Deze zijn hieronder beschreven, waarbij wordt voorgesteld de grenzen NIET aan te passen.

1. Voorstel: flats Sperwerhorst toevoegen aan buurt 'De Horsten'.
In Liendert maken de flats Valken-, Havik- en Arendshorst deel uit van buurt 1002 (De Horsten). Echter De Sperwerhorst maakt deel uit van buurt 1002 (Liendertsedreef). Qua bebouwing en bewoning is dit niet logisch.
We wijzen het voorstel af, omdat er nu sprake is van een logische grens (Liendertseweg) en omdat aanpassing grote gevolgen heeft voor bestaande statistieken en leidt tot trendbreuk.

Figuur 23 Huidige situatie De Horsten



2. Voorstel: stukje bij de Stuw (nu Schothorst-Zuid) toe te delen aan De Koppel of Isselt.
De huidige grens is al natuurlijk (nl. Eem/Valleikanaal) en biedt geen reden om deze aan te passen.

Figuur 24



3. Informatie over Vathorst
Vathorst wordt in de regel als een wijk beschouwd. Als men cijfers over Vathorst wil, moet je de vier Vathorstwijken bij elkaar optellen of je krijgt het totaal van Vathorst en Hooglanderveen. Percentages kun je niet optellen, dus je hebt niet zomaar een % van Vathorst.
Maar hoe erg is dit? Hooglanderveen is in de afgelopen jaren fors gegroeid dankzij de nieuwbouw. Dus in de communicatie over Vathorst is het te verdedigen om cijfers over de wijkcombi Vathorst-Hooglanderveen te presenteren.
4. Voorstel: maak van Schothorst-Noord en -Zuid één wijk
Ook de wijken Schothorst-Zuid en Schothorst-Noord worden in de volksmond vaak als een wijk beschouwd: Schothorst. Cijfers van Schothorst zijn wel beschikbaar als wijkbeheergebied 'Schothorst'. Maar als de nieuwe wijkcombi 'Schothorst/Zielhorst' wordt, is dat niveau niet apart beschikbaar.

5. Hetzelfde zouden we van Bergkwartier kunnen zeggen. Berg-Noord en Berg-Zuid is een administratieve indeling, terwijl in de media meestal over Bergkwartier wordt gesproken. Gezien het aantal buurten en de mogelijkheid om in de statistiek beide wijken ook als een wijk te tellen, is er geen reden tot aanpassing.
6. Het Meander MC is officieel onderdeel van Amersfoort, en dus niet van het dorp Hoogland. Tegelijkertijd maakt de buurt waarin het ligt deel uit van de wijk Hoogland.

5.4 Wijziging wijk- en buurtnamen

De schrijfwijze van wijken verschilt nog wel eens: Koppel/De Koppel en Kruiskamp/De Kruiskamp, Vermeerkwartier (door de politie consequent aangeduid als Dorrestein).

Over de binnenstad bestaat de nodige verwarring. Binnen de gemeente (en daarbuiten) heeft men het zelden over Stadskern.

Een aantal nieuwe wijknamen passeerde de revue al in de eerdergenoemde voorstellen:

- Eemkwartier
- Buitengebied-Oost
- De Hoef
- Bedrijventerrein Vathorst
- Vathorst-Bovenduist

Voorstel 10a: Zonnehof wordt Nederberg

De wijk Zonnehof telt 5 buurten, waarvan een buurt ook de naam Zonnehof draagt (tevens de straatnaam in deze buurt). Dit is verwarrend en bovendien wordt de naam Nederberg in veel documenten en kaarten gebruikt om deze wijk aan te duiden.

Vandaar het voorstel om de wijknaam Zonnehof te vervangen door Nederberg.

De wijkgrens zelf krijgt een kleine aanpassing langs het spoor (zie kaart).

Verder stellen we voor om enkele kleine buurten samen te voegen, zodat het bijvoorbeeld beter mogelijk is om uitspraken te doen bij steekproeven.

De buurten Snouckaertlaan en Bloemweg gaan een nieuwe buurt (Snouckaertlaan e.o.) vormen.

De buurten Zonnehof en Weltevreden gaan samen de nieuwe buurt Zonnehof vormen.

Figuur 25 Nieuwe indeling wijk Nederberg



Opm.: rood geeft de bestaande wijkgrens (van Zonnehof) aan, de dikke witte lijn de nieuwe wijkgrens. voor deze wijk (nu: Nederberg gedoopt) met de nieuwe buurtgrenzen volgens de dunne witte lijn. Het groene gebied geeft dus de nieuwe wijkgrens voor Nederberg weer.

Voorstel 10b: wijknaam Buitengebied-West vervangen door 'Hoogland-West'

De naam Hoogland-West is gangbaar in verschillende toepassingen (o.a. Leefomgeving, wijkteams en politie) en wordt ook door bewoners zo gebruikt.

Voorstel 10c: wijknaam De Kruiskamp vervangen door Kruiskamp

In het dagelijkse spraakgebruik blijkt een duidelijke voorkeur voor Kruiskamp. Vooral in samenstellingen (buurt Kruiskamp-Noord etc.) blijkt deze voorkeur. In mindere mate geldt dit ook voor De Koppel. We stellen daarom voor om de wijknaam De Kruiskamp te vervangen door Kruiskamp. De Koppel behoudt zijn naam.

Voorstel 10d: wijzigen van diverse buurtnamen

Op dit moment zijn diverse buurtnamen afgeleid van een straatnaam die dwars door het gebied loopt. In het voorstel zijn veel buurtnamen aangepast, zodanig dat:

- Aan de straatnaam de afkorting 'e.o.' (en omgeving) is toegevoegd.
Bijv. buurt Lient wordt buurt: Lient e.o.
- Meer buurtnamen zijn vernoemd naar het thema waarnaar de straten in die buurt verwijzen.
Bijvoorbeeld buurt Albatrosstraat in Liendert wordt Watervogelbuurt.
- Waar het lastig is om voor een thema te kiezen is soms gekozen voor heldere geografische aanduidingen, zoals Kruiskamp-Noord, -Midden en -Zuid (in plaats van de straatnamen).
- Verder is het voorstel om een aantal buurtnamen zodanig te veranderen dat ze beter aansluiten bij het dagelijks gebruik. Zo is in Nieuwland de buurt Lage Hoven vervangen door Kruidenbuurt.

Voor een overzicht wordt verwezen naar hoofdstuk 6.

5.5 Wijziging van wijk- en buurtnummers

Momenteel maken we gebruik van een nummering, waarbij de wijken zijn genummerd van 01 tot 31 en de buurten een subnummer krijgen vanaf 00 tot 09. Dit wordt niet altijd consequent toegepast. Buurt 0403 wordt ook wel aangeduid met buurt 43. Consequent gebruik van wijk- en buurtnummers is belangrijk in diverse applicaties. Daarbij krijgen de wijken en buurten consequent twee posities. De aanpassing van wijk- en buurtgrenzen en het toevoegen van nieuwe wijken en buurten zal ook leiden tot een nieuwe nummering.

Voorstel 11: aanpassen nummering van wijken en buurten

Alle wijken en buurten opnieuw nummeren, waarbij de volgorde logisch is (dus een eventuele nieuwe wijk Eemkwartier volgt na Soesterkwartier).

Bij de nummering van de buurten beginnen te tellen bij 01.

Dit voorstel moet nog worden getest op zijn haalbaarheid.

Voor een overzicht wordt verwezen naar de tabellen 4 en 5.

5.6 Wijkclusters of wijkcombinaties

Voorstel 12: Geaggregeerde wijkniveau beter afstemmen op wijkteamindeling

In www.amersfoortincijfers.nl zijn, naast buurten en wijken, ook zogenaamde wijkbeheergebieden en stadsdelen als gebiedsniveau opgenomen.

De indeling in wijkbeheergebieden is ooit gemaakt vanuit de wens van gebiedsmanagers destijds.

We stellen voor om deze indeling meer af te stemmen op de indeling van de wijkteams, omdat deze breder gebruikt wordt: naast de wijkteams zijn dit bijv. de gebiedsmanagers. Bovendien vallen in de oude indeling sommige wijken samen met de wijkbeheergebieden (bijv. Zielhorst).

Wel stellen we bij het maken van de nieuwe wijkcombi's enkele kleine aanpassingen voor ten opzichte van de huidige wijkteamindeling: zie tabel 3.

- Stadskern, Nederberg, De Koppel en De Kruiskamp vormen een wijkteamgebied. In de wijkcombi's zijn deze gesplitst in Stadskern/Nederberg en De Koppel/De Kruiskamp.
- Amersfoort-Zuid vormt een wijkteam. In de wijkcombi's is deze gesplitst in Vermeer-/Leusderkwartier en Bergkwartier/Bosgebied.
- Wijkteam Vathorst/Hooglanderveen is inclusief buurt Nijkerkerstraat. In de wijkcombi's is deze buurt toegevoegd aan wijk Buitengebied-Oost.
- Hoogland-West vormt een onderdeel van het wijkteam Nieuwland. Voor gebiedsgericht werken maakt het in de regel deel uit van Hoogland. Daar hoort het gevoelsmatig ook eerder bij.

Tabel 3. Indeling Amersfoort in wijken, wijkteams en wijkcombi's

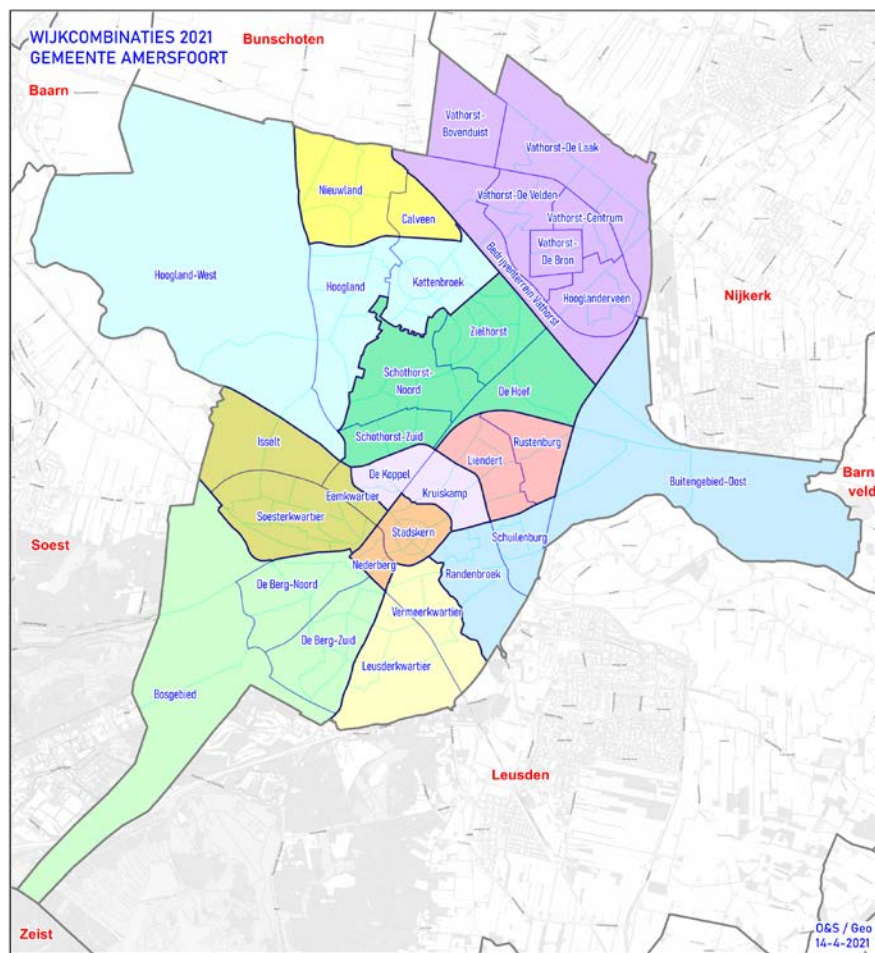
nr.	wijk (31) oude indeling	wijkteams (9)	Nieuwe wijkcombi (11)
1	Stadskern	1 Koppel/Kruiskamp +	1 Stadskern/Zonnehof
2	Zonnehof	Stadskern/Zonnehof	
3	Soesterkwartier	2 Soesterkwartier + Isselt,	2 Soesterkwartier + Isselt,
4	Isselt	Eemkwartier en stationsgebied	Eemkwartier met stationsgebied
5	Bosgebied		
6	De Koppel	1 Koppel/Kruiskamp +	3 Koppel/Kruiskamp
7	De Kruiskamp	Stadskern/deel Zonnehof	
8	Schothorst-Zuid	3 Schothorst + Zielhorst	4 idem, maar delen van park bij
9	Schothorst-Noord	+ park, De Brand, De Hoef	Hoogland
10	Liendert	4 Liendert/Rustenburg	5 Liendert/Rustenburg
11	Rustenburg		
12	Stoutenburg-Noord	5 Schuilenburg/Randenbroek +	6 idem, maar incl. Nijkerkerstraat
13	Schuilenburg	Stoutenburg-Noord en deel	
14	Randenbroek	van Valleipoort (Vinkenhoeft)	
15	Vermeerkwartier		7 Vermeer- + Leusderkwartier
16	Leusderkwartier		
17	De Berg-Zuid	6 Vermeer- + Leusderkwartier,	8 Bergkwartier en Bosgebied
18	De Berg-Noord	Bergkwartier en Bosgebied	met aangepast stationsgebied
19	Hoogland	7 Hoogland + Kattenbroek	9 incl. Hoogland-West
20	Zielhorst	Zie 3	Zie 4
21	Kattenbroek	Zie 7	Zie 9
22	Calveen	Zie 8	Zie 10
23	Park Schothorst	Zie 3	Zie 4
24	Nieuwland	8 Nieuwland + Calveen +	10 Nieuwland + Calveen
		Hoogland-West	
25	Valleipoort		
26	Hooglanderveen	Zie 9	Zie 11
27	Hoogland-West	Zie 8	Zie 9
28	Vathorst-De Velden	9 Vathorst/Hooglanderveen	11 idem, maar excl. Nijkerkerstraat
29	Vathorst-Centrum	incl. bedrijventerrein Vathorst,	
30	Vathorst-De Bron	Podium en Nijkerkerstraat	
31	Vathorst-De Laak		

De bovenstaande indeling gaan we hanteren voor de Wijkatlas (www.amersfoortincijfers.nl).

Dit sluit nog niet optimaal aan bij de indeling volgens de wijkteams.

NB voor de wijkteams en gebiedsmanagers is het i.h.a. geen probleem als gebieden anders zijn ingedeeld, zolang het maar mogelijk is om de informatie op wijkniveau te genereren.

Figuur 26. De nieuwe indeling in wijkcombinaties



5.7 Werklocaties

Voorstel: de huidige indeling naar werklocaties blijft vooralsnog gehandhaafd (zie hst. 3), totdat afd. WW met een nieuw voorstel komt.

5.8 Stadsdelen

Voorstel 13: stadsdelen als gebiedsindeling niet meer gebruiken

In www.Amersfoortincijfers.nl onderscheiden we nog een gebiedsniveau: de stadsdelen (Stadshart, Amersfoort-Zuid, -Midden en -Noord en Vathorst/Hooglanderveen).

De functie hiervan is beperkt. Alleen het Stadshart voorziet in een behoefte, zoals bij afd. Stad en Ontwikkeling. Nadeel van de indeling is dat de grenzen niet overeenkomen met de wijkgrenzen. Zo is het Stadshart opgebouwd uit onder meer delen van De Koppel, IJsselt en Soesterkwartier.

Amersfoort-Zuid komt overeen met het wijkteamgebied Berg-Bosgebied, Leusder- en Vermeerkwartier.

Daarnaast is er Amersfoort-Midden, dat veel lijkt op de verzameling prioriteitswijken, maar dan zonder Gildekwardier dat deel uitmaakt van Stadshart.

Voorgesteld wordt om de stadsdelen niet meer als zodanig te onderscheiden in de statistieken.

Wel blijft het mogelijk om voor de stadsdelen cijfers op te vragen.

Daarmee komt ook stadsdeel 'Stadshart' te vervallen. Voor statistische informatie over Stadshart moeten een aantal afzonderlijke buurten worden opgeteld.

6. Oude en nieuwe wijk- en buurtnamen en -nummers

Het voorstel voor aanpassing van bestaande wijk- en buurtgrenzen, met het vormen van nieuwe wijken en buurten en het opheffen van bestaande wijken of buurten, zoals in dit rapport beschreven, wordt inmiddels breed gedragen in de organisatie en is met instemming ontvangen in de staf bestuur en het college (16 maart 2021).

Ook heeft een 'impactanalyse' plaatsgevonden om alle werkzaamheden, kosten en risico's in kaart te brengen die voortvloeien uit de aanpassing. Kortgezegd, de wijzigingen van grenzen met daaraan gekoppeld wijk- en buurtnamen en -nummers heeft gevolgen tot op adresniveau in de basisapplicaties (o.a. BAG, BRP). De wijzigingen die hierin plaats moeten vinden hebben ook weer gevolgen voor de processen die daaruit voortvloeien.

Uit de impactanalyse is gebleken dat het plan – en met name de omnummering - binnen acceptabele kosten en risico's uitgevoerd kan worden.²

Er zijn twee soorten risico's waarmee het plan te maken heeft, die met de impactanalyse zijn geïnventariseerd.

1. Wat is de impact van de omnummering van wijken en buurten en hoe kan deze het beste gerealiseerd worden? In de voorstellen worden grenzen van wijken en buurten verschoven, maar ook worden nieuwe wijken gevormd en komen bestaande wijken (en buurten) te vervallen. Dit leidt ertoe dat de bestaande nummering van wijken en buurten (die ook door het CBS moeten worden overgenomen) moet worden aangepast. Systemen als BRP, BAG, en Belastingen werken (via hun bronapplicaties Key2Bag en Key2Datadistributie) met adressen die gekoppeld zijn aan deze wijk- en buurtnummers. Wijziging hiervan betekent dat er in deze systemen veel moet veranderen. Dit is tijdrovend en er kleven risico's aan (vastlopen, mogelijk zelfs informatieverlies).

Om de risico's en kosten zo laag mogelijk te houden, zijn er meerdere voorstellen uitgewerkt.

Voorstel 1: ongeveer 8.000 adressen krijgen te maken met een ander wijk- en of buurtnummer, waarbij deels bestaande nummers worden toegedeeld aan andere wijken of buurten.

Voorstel 2: ongeveer 1500 adressen krijgen te maken met een ander wijk- en of buurtnummer, maar de nummering leidt wel tot een onlogische volgorde van wijken.

Voorstel 3: alle wijken en buurten krijgen een nieuw nummer, bijv. te beginnen bij wijk 40 etc. Daarmee behoudt je een logische volgorde van wijken en buurten en voorkom je dat wijken of buurten een bestaand nummer krijgen.

Uit de impactanalyse bleek dat voorstel 2 de minste risico's met zich meebracht en voor applicatiebeheerders de meest wenselijke keuze was. Voor o.a. O&S woog echter de logische volgorde van wijken (en buurten) zwaar.

In overleg is besloten voor een compromisvoorstel, hier te noemen optie 2a.

De risico's voor fouten in de conversie zijn in deze aanpak minimaal. Anderzijds blijft een logische volgorde van wijken gehandhaafd. Een uitzondering vormt de wijk Bosgebied. Deze zal in de nieuwe situatie wijzigen naar wijk 34. Wijknummer 23 (Park Schothorst) komt te vervallen.

Zie tabellen 4 en 5.

2. Welke nog onvoorziene problemen kan de wijziging van wijken en buurten opleveren voor de organisatie?

De wijzigingen die doorgevoerd worden in de basisapplicaties hebben gevolgen voor diverse processen die daaraan gekoppeld zijn. Hierbij kunnen zich drie soorten van problemen voordoen.

- a. In allerlei bestaande nota's en stukken wordt gewerkt met wijknamen. Door met andere grenzen te werken ontstaat een trendbreuk, waarbij de naamgeving in nota's e.d. niet meer overeenkomt met de officiële naam.
- b. Heel veel tabellen en statistieken (bijv. amersfoortincijfers.nl) krijgen te maken met veranderingen. Het aanpassen van deze statistieken, liefst met terugwerkende kracht, kost veel tijd.
- c. De wijk- en buurtindeling is gekoppeld aan diverse regelgeving, zoals de vergunningen in het kader van de nieuwe Omgevingswet, de verdeling van buurtbudgetten en het beleid dat zijn grondslag vindt in de wijkgrenzen (zoals bij onderwijs het streven om in elke woonwijk een basisschool te hebben). Voor de afdeling Belastingen is de waardegrondslag van het onroerend goed mede gebaseerd op de wijk. Aanpassing van wijkgrenzen kan ertoe leiden dat de taxatiewaarde van een pand wordt aangepast, hetgeen weer kan leiden tot bezwaren.

Ondanks alle gesprekken en de impactanalyse van Centric kunnen specifieke problemen zich in de toekomst zullen voordoen. De verwachting is echter dat deze te hanteren zijn. Het CBS staat positief tegenover de aanpak en voorgestelde wijzigingen. Bovendien hebben de meeste afdelingen zelf aangegeven dat de gevolgen beheersbaar zijn en dat men geen noemenswaardige problemen verwacht.

Tabel 4. Oude en nieuwe wijknummers

OUDE INDELING		
nummer	naam	#adressen
1	Stadskern	4.247
2	Zonnehof	1.550
3	Soesterkwartier	6.168
4	Isselt	1.260
5	Bosgebied	718
6	De Koppel	1.774
7	De Kruiskamp	3.244
8	Schothorst Zuid	2.649
9	Schothorst Noord	3.388
10	Liendert	4.815
11	Rustenburg	1.600
12	Stoutenburg Noord	230
13	Schuilenburg	2.694
14	Randenbroek	4.084
15	Vermeerkwartier	3.087
16	Leusderkwartier	2.838
17	De Berg Zuid	3.120
18	De Berg Noord	1.713
20	Zielhorst	3.401
21	Kattenbroek	4.811
19	Hoogland	4.508
22	Calveen	364
23	Park Schothorst	48
24	Nieuwland	5.705
25	Valleipoort	1.236
26	Hooglanderveen	1.893
27	Buitengebied West	226
28	Vathorst-De Velden	2.381
29	Vathorst-Centrum	1.508
30	Vathorst-De Bron	1.370
31	Vathorst-De Laak	3.254
		79.884

NIEUWE INDELING		
nummer	naam	#adressen
1	Stadskern	4.247
2	Nederberg	1.550
3	Soesterkwartier	6.246
4	Eemkwartier	265
5	Isselt	995
6	De Koppel	1.774
7	Kruiskamp	3.244
8	Schothorst-Zuid	2.649
9	Schothorst-Noord	3.431
10	Liendert	4.815
11	Rustenburg	1.600
12	Buitengebied-Oost	486
13	Schuilenburg	2.694
14	Randenbroek	4.084
15	Vermeerkwartier	3.087
16	Leusderkwartier	2.838
17	De Berg-Zuid	3.120
18	De Berg-Noord	1.729
20	Zielhorst	3.428
21	Kattenbroek	4.811
19	Hoogland	4.513
22	Calveen	364
24	Nieuwland	5.705
25	De Hoef	884
26	Hooglanderveen	1.893
27	Hoogland-West	226
28	Vathorst-De Velden	2.364
29	Vathorst-Centrum	1.508
30	Vathorst-De Bron	1.370
31	Vathorst-De Laak	3.263
32	Vathorst-Bovenduist	0
33	Bedrijventerrein Vathorst	77
34	Bosgebied	624
		79.884

Tabel 5. Oude en nieuwe wijk- en buurtnummers

WB_oud	w-oud	B-oud	wijknaam oud	buurtnaam oud	WB_nieuw	w-nw	b-nw	wijknaam nieuw	buurtnaam nieuw
0100	01	00	stadskern	Hof	0100	01	00	Stadskern	Hof
0101	01	01	stadskern	Nieuwstraat	0101	01	01	Stadskern	Nieuwstraat e.o.
0102	01	02	stadskern	Mooierstraat	0102	01	02	Stadskern	Mooierstraat e.o.
0103	01	03	stadskern	Lieve Vrouwekerkhof	0103	01	03	Stadskern	Lieve Vrouwekerkhof
0104	01	04	stadskern	Coninckstraat	0104	01	04	Stadskern	Coninckstraat e.o.
0105	01	05	stadskern	Beestenmarkt	0105	01	05	Stadskern	Beestenmarkt
0106	01	06	stadskern	Grote Haag	0106	01	06	Stadskern	Grote Haag
0107	01	07	stadskern	Stadhuisplein	0107	01	07	Stadskern	Stadhuisplein
0108	01	08	stadskern	Schimmelpenninckbuurt	0108	01	08	Stadskern	Schimmelpenninckbuurt
0200	02	00	zonnehof	Smallepad	0200	02	00	Nederberg	Smallepad e.o.
0202	02	02	zonnehof	Snouckaertlaan	0202	02	02	Nederberg	Snouckaertlaan e.o.
0204	02	04	zonnehof	Zonnehof	0204	02	04	Nederberg	Zonnehof
0205	02	05	zonnehof	Weltevreden					
0206	02	06	zonnehof	Bloemweg					
0300	03	00	soesterkwartier	Rivierenbuurt-Oost	0300	03	00	Soesterkwartier	Rivierenbuurt-Oost
0301	03	01	soesterkwartier	Rivierenbuurt-West	0301	03	01	Soesterkwartier	Rivierenbuurt-West
0302	03	02	soesterkwartier	Gerrit van Stellingwerfstraat	0302	03	02	Soesterkwartier	Gerrit van Stellingwerfstraat e.o.
0303	03	03	soesterkwartier	Bloemenbuurt-Oost	0303	03	03	Soesterkwartier	Bloemenbuurt-Oost
0304	03	04	soesterkwartier	Bloemenbuurt-West	0304	03	04	Soesterkwartier	Bloemenbuurt-West
0305	03	05	soesterkwartier	Bomenbuurt	0305	03	05	Soesterkwartier	Bomenbuurt
0306	03	06	soesterkwartier	Puntenburg	0306	03	06	Soesterkwartier	Puntenburg
0307	03	07	soesterkwartier	Piet Mondriaanlaan	0307	03	07	Soesterkwartier	Piet Mondriaanlaan e.o.
0503	05	03	bosgebied	Wagenwerkplaats	0308	03	08	Soesterkwartier	Wagenwerkplaats
9999	99				0309	03	09	Soesterkwartier	Spooreplacement
0401	04	01	isselt	Eemplein	0401	04	01	Eemkwartier	Eemplein-Nieuwe Stad
0402	04	02	isselt	Geldersestraat	0402	04	02	Eemkwartier	Kop van Isselt
0403	04	03	isselt	Chromiumweg	0504	05	04	Isselt	Isselt-Oost
0404	04	04	isselt	Uraniumweg	0505	05	05	Isselt	Isselt-West
0600	06	00	de koppel	Jericho / Jeruzalem	0600	06	00	De Koppel	Jericho / Jeruzalem
0601	06	01	de koppel	Meridiaan	0601	06	01	De Koppel	Sterrenbeeldenbuurt
0603	06	03	de koppel	Gildekwartier	0603	06	03	De Koppel	Gildekwartier
0700	07	00	de kruiskamp	Evertsenstraat	0700	07	00	Kruiskamp	Kruiskamp-Noord
0701	07	01	de kruiskamp	Neptunusplein	0701	07	01	Kruiskamp	Kruiskamp-Midden
0702	07	02	de kruiskamp	Columbusweg	0702	07	02	Kruiskamp	Kruiskamp-Zuid
0800	08	00	schothorst zuid	Vuurtoren	0800	08	00	Schothorst-Zuid	Vuurtoren
0801	08	01	schothorst zuid	De Plaatsen	0801	08	01	Schothorst-Zuid	De Plaatsen
0803	08	03	schothorst zuid	Koperhorst	0803	08	03	Schothorst-Zuid	Koperhorst
0900	09	00	schothorst noord	Elly Takmastraat	0900	09	00	Schothorst-Noord	Elly Takmastraat e.o.
0902	09	02	schothorst noord	Camera Obscurastraat	0902	09	02	Schothorst-Noord	Camera Obscurastraat e.o.
0903	09	03	schothorst noord	Queekhoven	0903	09	03	Schothorst-Noord	Queekhoven e.o.
0905	09	05	schothorst noord	Het Gein	0905	09	05	Schothorst-Noord	Het Gein
2300	23	00	park schothorst	Park Schothorst Zuid	0906	09	06	Schothorst-Noord	Park Schothorst
1000	10	00	liendert	Liendertsedreef	1000	10	00	Liendert	Liendert-Noord
1001	10	01	liendert	Vinkenbaan	1001	10	01	Liendert	Zangvogelbuurt

1002	10	02	liendert	De Horsten	1002	10	02	Liendert	De Horsten
1003	10	03	liendert	Albatrosstraat	1003	10	03	Liendert	Watervogelbuurt
1004	10	04	liendert	Liendert Zuid	1004	10	04	Liendert	Liendert-Zuid
1100	11	00	rustenburg	Rustenburg Noord	1100	11	00	Rustenburg	Rustenburg-Noord
1101	11	01	rustenburg	Rustenburg Zuid	1101	11	01	Rustenburg	Rustenburg-Zuid
1201	12	01	stoutenburg noord	Bloeidaal	1201	12	01	Buitengebied-Oost	Bloeidaal
1202	12	02	stoutenburg noord	Stoutenburgerlaan	1202	12	02	Buitengebied-Oost	Stoutenburg-Noord
2502	25	02	valleipoort	De Wieken	1203	12	03	Buitengebied-Oost	De Wieken
2503	25	04	valleipoort	Vinkenhoeft	1204	12	04	Buitengebied-Oost	Vinkenhoeft
2504	25	03	valleipoort	Nijkerkerstraat	1205	12	05	Buitengebied-Oost	Nijkerkerstraat e.o.
1300	13	00	schuilenburg	Romeostraat	1300	13	00	Schuilenburg	Schuilenburg-Midden
1301	13	01	schuilenburg	Ariaweg	1301	13	01	Schuilenburg	Schuilenburg-Noord
1302	13	02	schuilenburg	Verdiweg	1302	13	02	Schuilenburg	Schuilenburg-Zuid
1400	14	00	randenbroek	Willem III	1400	14	00	Randenbroek	Willem III
1401	14	01	randenbroek	Randenbroekerweg	1401	14	01	Randenbroek	Componistenbuurt-Noord
1402	14	02	randenbroek	Bachweg Zuid	1402	14	02	Randenbroek	Componistenbuurt-Midden
1403	14	03	randenbroek	Weberstraat	1403	14	03	Randenbroek	Componistenbuurt-Zuid
1500	15	00	vermeerkwartier	Bekenstein / De Luiard	1500	15	00	Vermeerkwartier	Bekenstein / De Luiard
1501	15	01	vermeerkwartier	Rubensstraat	1501	15	01	Vermeerkwartier	Vermeerkwartier-Oost
1502	15	02	vermeerkwartier	Albert Cuytstraat	1502	15	02	Vermeerkwartier	Vermeerkwartier-West
1503	15	03	vermeerkwartier	Dorrestein	1503	15	03	Vermeerkwartier	Dorrestein
1600	16	00	leusderkwartier	De Driehoek	1600	16	00	Leusderkwartier	De Driehoek
1601	16	01	leusderkwartier	Voltastraat	1601	16	01	Leusderkwartier	Leusderkwartier-West
1602	16	02	leusderkwartier	Bosweg	1602	16	02	Leusderkwartier	Leusderkwartier-Oost
1603	16	03	leusderkwartier	Nimmerdor	1603	16	03	Leusderkwartier	Nimmerdor
1700	17	00	de berg zuid	Westerstraat	1700	17	00	De Berg-Zuid	Westerstraat e.o.
1701	17	01	de berg zuid	Juliana van Stolberg	1701	17	01	De Berg-Zuid	Juliana van Stolberg
1702	17	02	de berg zuid	Huijgenslaan	1702	17	02	De Berg-Zuid	Huijgenslaan e.o.
1703	17	03	de berg zuid	De Lichtenberg	1703	17	03	De Berg-Zuid	De Lichtenberg
1704	17	04	de berg zuid	Verhoevenstraat	1704	17	04	De Berg-Zuid	Verhoevenstraat e.o.
1705	17	05	de berg zuid	Indische Buurt	1705	17	05	De Berg-Zuid	Indische Buurt
1706	17	06	de berg zuid	Curaçolaan	1706	17	06	De Berg-Zuid	Klein Zwitserland-Laa
1707	17	07	de berg zuid	Klein Zwitserland	1707	17	07	De Berg-Zuid	Klein Zwitserland-Hoog
1800	18	00	de berg noord	Regentesselaan	1800	18	00	De Berg-Noord	Regentesselaan e.o.
1801	18	01	de berg noord	Station/Berkenweg	1801	18	01	De Berg-Noord	Stationsbuurt
1802	18	02	de berg noord	Thorbeckeplein	1802	18	02	De Berg-Noord	Staatsliedenbuurt-Oost
1803	18	03	de berg noord	Mr Th Heemskerklaan	1803	18	03	De Berg-Noord	Staatsliedenbuurt-West
1804	18	04	de berg noord	Oranjelaan	1804	18	04	De Berg-Noord	Oranjebuurt
1900	19	00	Hoogland	De Ham	1900	19	00	Hoogland	De Ham
1901	19	01	hoogland	Langenoord	1901	19	01	Hoogland	Langenoord
1902	19	02	hoogland	Bieshaar Noord	1902	19	02	Hoogland	Bieshaar-Noord
1903	19	03	hoogland	Bieshaar Zuid	1903	19	03	Hoogland	Bieshaar-Zuid
1904	19	04	hoogland	De Bik	1904	19	04	Hoogland	De Bik
1905	19	05	hoogland	De Brinken	1905	19	05	Hoogland	De Brinken
1906	19	06	hoogland	De Biezen	1906	19	06	Hoogland	De Biezen
2000	20	00	zielhorst	Vlinderbuurt	2000	20	00	Zielhorst	Vlinderbuurt
2001	20	01	zielhorst	Erasmusstraat	2001	20	01	Zielhorst	Erasmusstraat e.o.
2002	20	02	zielhorst	Muziekbuurt-Noord	2002	20	02	Zielhorst	Muziekbuurt-Noord
2003	20	03	zielhorst	Muziekbuurt-Zuid	2003	20	03	Zielhorst	Muziekbuurt-Zuid

2004	20	04	zielhorst	Architectenbuurt-Oost	2004	20	04	Zielhorst	Architectenbuurt-Oost
2005	20	05	zielhorst	Architectenbuurt-West	2005	20	05	Zielhorst	Architectenbuurt-West
2006	20	06	zielhorst	Sportpark Zielhorst	2006	20	06	Zielhorst	Sportpark Zielhorst
2508	25	08	valleipoort	De Brand	2007	20	07	Zielhorst	De Brand
2100	21	00	kattenbroek	Stille Steeg	2100	21	00	Kattenbroek	Donken en zanden
2101	21	01	kattenbroek	Amaniet	2101	21	01	Kattenbroek	Paddenstoelenbuurt
2102	21	02	kattenbroek	Woudzoom	2102	21	02	Kattenbroek	Woudzoom e.o.
2103	21	03	kattenbroek	Gesloten Stad	2103	21	03	Kattenbroek	Wintertuinen
2104	21	04	kattenbroek	De Verwondering	2104	21	04	Kattenbroek	De Verwondering e.o.
2105	21	05	kattenbroek	Emiclaer	2105	21	05	Kattenbroek	Emiclaer
2106	21	06	kattenbroek	Groote Kreek	2106	21	06	Kattenbroek	Groote Kreek e.o.
2107	21	07	kattenbroek	Het Hallehuis	2107	21	07	Kattenbroek	Boerderijkamer
2108	21	08	kattenbroek	De Horizon	2108	21	08	Kattenbroek	Kattenbroek-Noord
2201	22	01	Calveen	Calveen	2201	22	01	Calveen	Calveen
2400	24	00	nieuwland	Stadskwartier	2400	24	00	Nieuwland	Stadskwartier
2402	24	02	nieuwland	Hoge Hoven	2402	24	02	Nieuwland	Hoge Hoven
2403	24	03	nieuwland	Centrum/ Waterpark	2403	24	03	Nieuwland	Centrum / Waterpark
2404	24	04	nieuwland	Stadstuin	2404	24	04	Nieuwland	Stadstuin
2405	24	05	nieuwland	Waterkwartier	2405	24	05	Nieuwland	Waterkwartier
2407	24	07	nieuwland	Lage Hoven	2407	24	07	Nieuwland	Kruidenbuurt
2500	25	00	valleipoort	De Hoef West	2500	25	00	De Hoef	De Hoef-West
2501	25	01	valleipoort	De Hoef Oost	2501	25	01	De Hoef	De Hoef-Oost
2600	26	00	hooglanderveen	Dorpskern Hooglanderveen	2600	26	00	Hooglanderveen	Dorpskern Hooglanderveen
2601	26	01	hooglanderveen	Lient	2601	26	01	Hooglanderveen	Lient e.o.
2602	26	02	hooglanderveen	Hoekveen	2602	26	02	Hooglanderveen	Hoekveen e.o.
2603	26	03	hooglanderveen	Heideweg	2603	26	03	Hooglanderveen	Heideweg e.o.
2700	27	00	buitengebied west	Coelhorst	2700	27	00	Hoogland-West	Coelhorst
2701	27	01	buitengebied west	Zeldert	2701	27	01	Hoogland-West	Zeldert
2709	27	09	buitengebied west	Maatweg	2709	27	09	Hoogland-West	De Schans
2800	28	00	vathorst-de velden	Leersumseberg	2800	28	00	Vathorst-De Velden	Park van de Tijden-West
2801	28	01	vathorst-de velden	Emminkhuizerberg	2801	28	01	Vathorst-De Velden	Dassenberg e.o.
2802	28	02	vathorst-de velden	Sprengenberg	2802	28	02	Vathorst-De Velden	Park van de Tijden-Oost
2803	28	03	vathorst-de velden	Duisterweg	2803	28	03	Vathorst-De Velden	Duisterweg e.o.
2804	28	04	vathorst-de velden	Cycladen	2804	28	04	Vathorst-De Velden	Eilandengroepenbuurt
2900	29	00	vathorst- centrum	Roevoeterstraat	2900	29	00	Vathorst-Centrum	Polderbuurt-Noord
2901	29	01	vathorst- centrum	Winkelcentrum	2901	29	01	Vathorst-Centrum	Winkelcentrum Vathorst
2902	29	02	vathorst- centrum	Damespolder	2902	29	02	Vathorst-Centrum	Damespolderbuurt
3000	30	00	vathorst-de bron	De Bron Noord	3000	30	00	Vathorst-De Bron	De Bron-Noord
3001	30	01	vathorst-de bron	De Bron Zuid	3001	30	01	Vathorst-De Bron	De Bron-Zuid
3100	31	00	vathorst-de laak	De Laak-Oost	3100	31	00	Vathorst-De Laak	Waddeneilandenbuurt
3101	31	01	vathorst-de laak	Hoornplantsoen	3101	31	01	Vathorst-De Laak	Zuiderzeestedenbuurt-Oost
3102	31	02	vathorst-de laak	Muidenkade	3102	31	02	Vathorst-De Laak	Zuiderzeestedenbuurt-West

3103	31	03	vathorst-de laak	Hogesteeg	3103	31	03	Vathorst-De Laak	De Baken
9999	99				3104	31	04	Vathorst-De Laak	Laakse Tuinen
3108	31	08	vathorst-de laak	Vathorst-Noord	3105	31	05	Vathorst-De Laak	Over de Laak
2506	25	06	valleipoort	Podium	3106	31	06	Vathorst-De Laak	Podium
3104	31	04	vathorst-de laak	Vathorst-West	3201	32	01	Vathorst-Bovenduist	Vathorst-Bovenduist
2505	25	05	valleipoort	Bedrijventerrein Vathorst-Zuid	3301	33	01	Bedrijventerrein Vathorst	Bedrijventerrein Vathorst-Zuid
2507	25	07	valleipoort	Bedrijventerrein Vathorst-Noord	3302	33	02	Bedrijventerrein Vathorst	Bedrijventerrein Vathorst-Noord
2805	28	05	vathorst-de velden	Reinier	3303	33	03	Bedrijventerrein Vathorst	Olympus
2806	28	06	vathorst-de velden	Lindeboomseweg	3304	33	04	Bedrijventerrein Vathorst	Lindeboomseweg e.o.
0500	05	00	bosgebied	Birkhoven / Bokkeduinen	3401	34	01	Bosgebied	Birkhoven / Bokkeduinen
0501	05	01	bosgebied	Vlasakkers	3402	34	02	Bosgebied	Vlasakkers
0502	05	02	bosgebied	Zon en Schild	3403	34	03	Bosgebied	Zon en Schild